



# MONITORUL OFICIAL

## AL

### ROMÂNIEI

Anul 183 (XXVII) — Nr. 141

PARTEA I  
LEGI, DECRETE, HOTĂRĂRI ȘI ALTE ACTE

Miercuri, 25 februarie 2015

#### SUMAR

<u>Nr.</u>		<u>Pagina</u>
<b>HOTĂRĂRI ALE GUVERNULUI ROMÂNIEI</b>		
89.	— Hotărâre privind aprobarea stemei municipiului Câmpulung, județul Argeș .....	2
90.	— Hotărâre privind aprobarea stemei comunei Rădești, județul Alba .....	3
91.	— Hotărâre privind aprobarea stemei comunei Șieu-Odorhei, județul Bistrița-Năsăud .....	4
92.	— Hotărâre privind aprobarea stemelor comunelor Mica și Zau de Câmpie, județul Mureș .....	5–6
93.	— Hotărâre privind aprobarea stemei comunei Brădeni, județul Sibiu .....	6–7
94.	— Hotărâre privind aprobarea stemei comunei Chiajna, județul Ilfov .....	7–8
95.	— Hotărâre privind aprobarea stemelor comunelor Frecăței, Galbenu, Jirlău, Râmnicelu, Scorțaru Nou și Zăvoaia, județul Brăila .....	8–11
96.	— Hotărâre privind aprobarea stemelor comunelor Bran, Cincu și Teliu, județul Brașov .....	12–13
97.	— Hotărâre privind aprobarea stemei municipiului Codlea, județul Brașov .....	14
98.	— Hotărâre privind aprobarea stemei comunei Cobadin, județul Constanța .....	15
<b>DECIZII ALE PRIM-MINISTRULUI</b>		
78.	— Decizie privind eliberarea doamnei Diana Marielissa Voicu din funcția de secretar de stat la Ministerul pentru Societatea Informațională .....	16
<b>ACTE ALE PARTIDELOR POLITICE</b>		
	Quantumul total al sumelor provenite din finanțările private ale partidelor politice în anul 2014, conform Legii nr. 334/2006 privind finanțarea activității partidelor politice și a campaniilor electorale — Asociația Forumul Democrat al Germanilor din Deva, județul Hunedoara .....	16

**HOTĂRĂRI ALE GUVERNULUI ROMÂNIEI****GUVERNUL ROMÂNIEI****HOTĂRĂRE**  
**privind aprobarea stemei municipiului Câmpulung,**  
**județul Argeș**

În temeiul art. 108 din Constituția României, republicată, și al art. 10 alin. 2 din Legea nr. 102/1992 privind stema țării și sigiliul statului,

**Guvernul României** adoptă prezenta hotărâre.

Articol unic. — (1) Se aprobă stema municipiului Câmpulung, județul Argeș, prevăzută în anexa nr. 1.

(2) Descrierea și semnificațiile elementelor însumate ale stemei sunt prevăzute în anexa nr. 2.

(3) Anexele nr. 1 și 2 fac parte integrantă din prezenta hotărâre.


PRIM-MINISTRU  
**VICTOR-VIOREL PONTA**

Contrasemnează:  
Ministrul dezvoltării regionale  
și administrației publice,  
**Nicolae-Liviu Dragnea**

București, 10 februarie 2015.  
Nr. 89.

ANEXA Nr. 1\*

ANEXA Nr. 2

**STEMA**  
**municipiului Câmpulung, județul Argeș****DESCRIEREA ȘI SEMNIFICAȚIILE**  
**elementelor însumate ale stemei municipiului Câmpulung,**  
**județul Argeș****Descrierea stemei**

Stema municipiului Câmpulung, potrivit anexei nr. 1, se compune dintr-un scut triunghiular albastru cu marginile rotunjite, încărcat cu un coif medieval de argint, în profil spre dreapta, cu viziera închisă, cu fanta pentru vedere dreptunghiulară, neagră, cu cele două cruci poziționate în dreptul obrazilor, de asemenea, negre, cu 2 lambrechini, sub formă de frunze de acant, unul roșu, celălalt argintiu, pornind din vârf și coborând pe marginea din stânga până la baza acestuia; coiful este timbrat cu o acvilă de aur, cu aripile strânse și lipite de corp, privind spre stânga, cu ghearele roșii, cu ciocul de aceeași culoare și în care ține, de extremitatea inferioară, o cruce latină din același metal, așezată în pal.

Scutul este timbrat de o coroană murală de argint cu 5 turnuri crenelate, din care iese o acvilă cruciată neagră, privind spre dreapta și cu aripile întinse.

**Semnificațiile elementelor însumate**

Compoziția simbolizează vechiul scaun al voievozilor Țării Românești, care reprezintă, cu mici diferențieri, vechea stemă a localității, aprobată de Comisia Consultativă Heraldică și promulgată de Regele Carol al II-lea prin decret dat în luna august 1930.

Coroana murală cu 5 turnuri crenelate semnifică faptul că localitatea are rangul de municipiu.

\*) Anexa nr. 1 este reprodusă în facsimil.

## GUVERNUL ROMÂNIEI

## HOTĂRÂRE

## privind aprobarea stemei comunei Rădești, județul Alba

În temeiul art. 108 din Constituția României, republicată, și al art. 10 alin. 2 din Legea nr. 102/1992 privind stema țării și sigiliul statului,

**Guvernul României** adoptă prezenta hotărâre.

Articol unic. — (1) Se aprobă stema comunei Rădești, județul Alba, prevăzută în anexa nr. 1.

(2) Descrierea și semnificațiile elementelor însumate ale stemei sunt prevăzute în anexa nr. 2.

(3) Anexele nr. 1 și 2 fac parte integrantă din prezenta hotărâre.

PRIM-MINISTRU  
**VICTOR-VIOREL PONTA**

Contrasemnează:  
Ministrul dezvoltării regionale  
și administrației publice,  
**Nicolae-Liviu Dragnea**

București, 10 februarie 2015.  
Nr. 90.

ANEXA Nr. 1\*

ANEXA Nr. 2

**STEMA**  
comunei Rădești, județul Alba



**DESCRIEREA ȘI SEMNIFICAȚIILE**  
elementelor însumate ale stemei comunei Rădești,  
județul Alba

**Descrierea stemei**

Stema comunei Rădești, potrivit anexei nr. 1, se compune dintr-un scut triunghiular albastru cu marginile rotunjite, încărcat cu un corn al abundenței de aur, căptușit cu negru, cu roadele pământului de aur.

Scutul este timbrat de o coroană murală de argint cu un turn crenelat.

**Semnificațiile elementelor însumate**

Cornul abundenței simbolizează atât bogăția, cât și diversitatea economiei locale, caracterizată prin legumicultură și cultura plantelor tehnice.

Coroana murală cu un turn crenelat semnifică faptul că localitatea are rangul de comună.

\*) Anexa nr. 1 este reprodusă în facsimil.

## GUVERNUL ROMÂNIEI

**HOTĂRÂRE**  
**privind aprobarea stemei comunei Șieu-Odorhei,**  
**județul Bistrița-Năsăud**

În temeiul art. 108 din Constituția României, republicată, și al art. 10 alin. 2 din Legea nr. 102/1992 privind stema țării și sigiliul statului,

**Guvernul României** adoptă prezenta hotărâre.

Articol unic. — (1) Se aprobă stema comunei Șieu-Odorhei, județul Bistrița-Năsăud, prevăzută în anexa nr. 1.

(2) Descrierea și semnificațiile elementelor însumate ale stemei sunt prevăzute în anexa nr. 2.

(3) Anexele nr. 1 și 2 fac parte integrantă din prezenta hotărâre.

PRIM-MINISTRU  
**VICTOR-VIOREL PONTA**


Contrasemnează:  
 Ministrul dezvoltării regionale  
 și administrației publice,  
**Nicolae-Liviu Dragnea**

București, 10 februarie 2015.  
 Nr. 91.

*ANEXA Nr. 1\*)*

*ANEXA Nr. 2*

**STEMA**  
**comunei Șieu-Odorhei, județul Bistrița-Năsăud**



**DESCRIEREA ȘI SEMNIFICAȚIILE**  
**elementelor însumate ale stemei comunei Șieu-Odorhei,**  
**județul Bistrița-Năsăud**

**Descrierea stemei**

Stema comunei Șieu-Odorhei, potrivit anexei nr. 1, se compune dintr-un scut triunghiular cu marginile rotunjite, despicaț și tăiat de un brâu undat de argint.

În partea superioară, în dreapta, în câmp roșu, se află un mănunchi cu 7 spice de aur.

În partea superioară, în stânga, în câmp albastru, se află un cap de bovină de argint, văzut din față.

În partea inferioară, în dreapta, în câmp albastru, se află o amforă de argint.

În partea inferioară, în stânga, în câmp roșu, se află un stejar dezrădăcinat, de aur.

Scutul este timbrat de o coroană murală de argint cu un turn crenelat.

**Semnificațiile elementelor însumate**

Mănunchiul de spice face referire la una din ocupațiile principale ale locuitorilor, agricultura, iar numărul lor indică numărul satelor componente ale comunei.

Brăul undat reprezintă râul Șieu, care străbate localitatea.

Amfora face referire la descoperirile arheologice de pe teritoriul localității.

Capul de bovină simbolizează ocupația de bază a locuitorilor, creșterea animalelor.

Stejarul reprezintă bogăția silvică a zonei.

Coroana murală cu un turn crenelat semnifică faptul că localitatea are rangul de comună.

\*) Anexa nr. 1 este reprodusă în facsimil.



## GUVERNUL ROMÂNIEI

## HOTĂRÂRE

### privind aprobarea stemelor comunelor Mica și Zau de Câmpie, județul Mureș

În temeiul art. 108 din Constituția României, republicată, și al art. 10 alin. 2 din Legea nr. 102/1992 privind stema țării și sigiliul statului,

**Guvernul României** adoptă prezenta hotărâre.

Articol unic. — (1) Se aprobă stemele comunelor Mica și Zau de Câmpie, județul Mureș, prevăzute în anexele nr. 1.1 și 1.2.

(2) Descrierea și semnificațiile elementelor însumate ale stemelor sunt prevăzute în anexele nr. 2.1 și 2.2.

(3) Anexele nr. 1.1—1.2 și 2.1—2.2 fac parte integrantă din prezenta hotărâre.

PRIM-MINISTRU  
**VICTOR-VIOREL PONTA**

Contrasemnează:  
Ministrul dezvoltării regionale  
și administrației publice,  
**Nicolae-Liviu Dragnea**

București, 10 februarie 2015.  
Nr. 92.

*ANEXA Nr. 1.1\*)*

*ANEXA Nr. 2.1*

#### STEMA comunei Mica, județul Mureș



#### DESCRIEREA ȘI SEMNIFICAȚIILE elementelor însumate ale stemei comunei Mica, județul Mureș

##### Descrierea stemei

Stema comunei Mica, potrivit anexei nr. 1.1, se compune dintr-un scut triunghiular cu marginile rotunjite, tăiat în șef.

În șef, în câmp azur, se află 3 ciorchini de strugure de aur.

În partea inferioară, în câmp verde, se află 3 monede de argint dispuse 2:1, iar între ele, în mijloc se află o crenguță de castan comestibil de aur cu 7 frunze.

Scutul este timbrat de o coroană murală de argint cu un turn crenelat.

##### Semnificațiile elementelor însumate

Ciorchinii de strugure reprezintă economia tradițională locală, viticultura.

Monedele simbolizează valorile de patrimoniu antice și feudale descoperite pe teritoriul comunei.


Frunzele de castan reprezintă pădurea de castani comestibili plantați, încă din vechime, de călugării din zona mediteraneană, stabiliți în comună, iar numărul frunzelor indică numărul satelor componente ale localității.

Coroana murală cu un turn crenelat semnifică faptul că localitatea are rangul de comună.

\*) Anexa nr. 1.1 este reprodusă în facsimil.

ANEXA Nr. 1.2\*)ANEXA Nr. 2.2

**STEMA**  
comunei Zau de Câmpie, județul Mureș



**DESCRIEREA ȘI SEMNIFICAȚIILE**  
elementelor însumate ale stemei comunei Zau de Câmpie,  
județul Mureș

**Descrierea stemei**

Stema comunei Zau de Câmpie, potrivit anexei nr. 1.2, se compune dintr-un scut triunghiular cu marginile rotunjite, tăiat crenelat în șef.

În șef, în câmp auriu, se află 3 flăcări albastre umbrite cu argint.

În partea inferioară, în câmp de azur, se află 3 pești hristici de argint, dispuși 2:1; central, pe un besant de aur, se află un bujor de Zau, roșu cu frunze verzi.

Scutul este timbrat de o coroană murală de argint cu un turn crenelat.

**Semnificațiile elementelor însumate**

Flăcările reprezintă bogăția resurselor de gaz metan.

Crenelurile simbolizează cetățile, monumentele și târgurile de tradiție din zonă.

Besantul reprezintă valorile arheologice, iar bujorul simbolizează rezervația naturală cu bujori de stepă de Zau, din zonă, unică în Europa.

Peștii reprezintă comuniunea celor 3 credințe creștine, precum și lacurile piscicole, având ca tradiție culturală festivalul „Peștișorul de argint”.

Coroana murală cu un turn crenelat semnifică faptul că localitatea are rangul de comună.

\*) Anexa nr. 1.2 este reprodusă în facsimil.

**GUVERNUL ROMÂNIEI**

**HOTĂRÂRE**  
privind aprobarea stemei comunei Brădeni,  
județul Sibiu

În temeiul art. 108 din Constituția României, republicată, și al art. 10 alin. 2 din Legea nr. 102/1992 privind stema țării și sigiliul statului,

**Guvernul României** adoptă prezenta hotărâre.

Articol unic. — (1) Se aprobă stema comunei Brădeni, județul Sibiu, prevăzută în anexa nr. 1.

(2) Descrierea și semnificațiile elementelor însumate ale stemei sunt prevăzute în anexa nr. 2.

(3) Anexele nr. 1 și 2 fac parte integrantă din prezenta hotărâre.


PRIM-MINISTRU  
**VICTOR-VIOREL PONTA**

Contrasemnează:  
Ministrul dezvoltării regionale  
și administrației publice,  
**Nicolae-Liviu Dragnea**

ANEXA Nr. 1\*)

ANEXA Nr. 2

**STEMA**  
comunei Brădeni, județul Sibiu



**DESCRIEREA ȘI SEMNIFICAȚIILE**  
elementelor însumate ale stemei comunei Brădeni,  
județul Sibiu

**Descrierea stemei**

Stema comunei Brădeni, potrivit anexei nr. 1, se compune dintr-un scut triunghiular cu marginile rotunjite, tripartit, în fascie.

În primul câmp, pe verde, se află 3 brazi de argint, în pal.

În al doilea câmp, pe auriu, se află o pereche de coarne de cerb negre.

În al treilea câmp, pe roșu, se află un mănunchi de aur format din spice de grâu și 2 știuleți de porumb, așezați în fascie, orientați spre flancuri.

Scutul este timbrat de o coroană murală de argint, cu un turn crenelat.

**Semnificațiile elementelor însumate**

Brazii și coarnele de cerb reprezintă bogăția silvică și cinegetică a zonei.

Mănunchiul simbolizează ocupația de bază a locuitorilor, agricultura.

Coroana murală cu un turn crenelat semnifică faptul că localitatea are rangul de comună.

\*) Anexa nr. 1 este reprodusă în facsimil.

**GUVERNUL ROMÂNIEI**

**HOTĂRÂRE**  
privind aprobarea stemei comunei Chiajna,  
județul Ilfov

În temeiul art. 108 din Constituția României, republicată, și al art. 10 alin. 2 din Legea nr. 102/1992 privind stema țării și sigiliul statului,

**Guvernul României** adoptă prezenta hotărâre.

Articol unic. — (1) Se aprobă stema comunei Chiajna, județul Ilfov, prevăzută în anexa nr. 1.

(2) Descrierea și semnificațiile elementelor însumate ale stemei sunt prevăzute în anexa nr. 2.


(3) Anexele nr. 1 și 2 fac parte integrantă din prezenta hotărâre.

PRIM-MINISTRU  
**VICTOR-VIOREL PONTA**

Contrasemnează:  
Ministrul dezvoltării regionale  
și administrației publice,  
**Nicolae-Liviu Dragnea**

București, 10 februarie 2015.  
Nr. 94.

**STEMA**  
comunei Chiajna, județul Ilfov



**DESCRIEREA ȘI SEMNIFICAȚIILE**  
elementelor însumate ale stemei comunei Chiajna,  
județul Ilfov

**Descrierea stemei**

Stema comunei Chiajna, potrivit anexei nr. 1, se compune dintr-un scut triunghiular cu marginile rotunjite, tăiat în șef.

În șef, în câmp auriu, se află 3 sălcii plângătoare verzi, pe jumătate dezrădăcinate.

În partea inferioară, în câmp albastru, se află ruinele unei construcții circulare cu 3 bolți, iar în partea dreaptă se văd resturi de zidărie de la nivelul superior, totul de argint.

Scutul este timbrat de o coroană murală de argint cu un turn crenelat.

**Semnificațiile elementelor însumate**

Salcia simbolizează vegetația zonei.

Construcția reprezintă ruinele Mănăstirii Chiajna, aflată pe teritoriul comunei.

Coroana murală cu un turn crenelat semnifică faptul că localitatea are rangul de comună.

\*) Anexa nr. 1 este reprodusă în facsimil.

**GUVERNUL ROMÂNIEI**

**HOTĂRÂRE**

**privind aprobarea stemei comunelor Frecăței, Galbenu,  
Jirlău, Râmnicelu, Scorțaru Nou și Zăvoaia, județul Brăila**

În temeiul art. 108 din Constituția României, republicată, și al art. 10 alin. 2 din Legea nr. 102/1992 privind stema țării și sigiliul statului,

**Guvernul României** adoptă prezenta hotărâre.

Articol unic. — (1) Se aprobă stemele comunelor Frecăței, Galbenu, Jirlău, Râmnicelu, Scorțaru Nou și Zăvoaia, județul Brăila, prevăzute în anexele nr. 1.1—1.6.

(2) Descrierea și semnificațiile elementelor însumate ale stemei sunt prevăzute în anexele nr. 2.1—2.6.

(3) Anexele nr. 1.1—1.6 și 2.1—2.6 fac parte integrantă din prezenta hotărâre.

PRIM-MINISTRU  
**VICTOR-VIOREL PONTA**

Contrasemnează:  
Ministrul dezvoltării regionale  
și administrației publice,  
**Nicolae-Liviu Dragnea**



ANEXA Nr. 1.1\*)ANEXA Nr. 2.1

**STEMA**  
comunei Frecăței, județul Brăila



**DESCRIEREA ȘI SEMNIFICAȚIILE**  
elementelor însumate ale stemei comunei Frecăței,  
județul Brăila

**Descrierea stemei**

Potrivit anexei nr. 1.1, stema comunei Frecăței se compune dintr-un scut triunghiular cu marginile rotunjite, tăiat în furcă răsturnată.

În partea superioară, în dreapta, în câmp albastru, se află 5 pești suprapuși, de argint.

În partea superioară, în stânga, în câmp verde, se află o ovină de argint, văzută din profil, privind spre dreapta.

În vârful scutului, în câmp de argint, se află o salcie verde smulsă.

Scutul este timbrat de o coroană murală de argint cu un turn crenelat.

**Semnificațiile elementelor însumate**

Peștii reprezintă îndeletnicirea locuitorilor, pescuitul.

Ovina face referire la ocupația de bază a locuitorilor, creșterea animalelor.


Salcia simbolizează vegetația din zonă.

Coroana murală cu un turn crenelat semnifică faptul că localitatea are rangul de comună.

\*) Anexa nr. 1.1 este reprodusă în facsimil.

ANEXA Nr. 1.2\*)ANEXA Nr. 2.2

**STEMA**  
comunei Galbenu, județul Brăila



**DESCRIEREA ȘI SEMNIFICAȚIILE**  
elementelor însumate ale stemei comunei Galbenu,  
județul Brăila

**Descrierea stemei**

Potrivit anexei nr. 1.2, stema comunei Galbenu se compune dintr-un scut triunghiular albastru cu marginile rotunjite, încărcat în centru cu o floarea-soarelui, însoțită în cantoanele șefului, de 2 știuleți de porumb așezați în pal, iar în talpă, de două spice de grâu poziționate în forma literei „V”, cel din dextra în bandă, cel din senestra în bară, unite la extremitățile inferioare, totul de aur.

Scutul este timbrat de o coroană murală de argint, cu un turn crenelat.

**Semnificațiile elementelor însumate**


Spicele de grâu, știuleții de porumb și floarea-soarelui simbolizează ocupația de bază a locuitorilor, agricultura.

Coroana murală cu un turn crenelat semnifică faptul că localitatea are rangul de comună.

\*) Anexa nr. 1.2 este reprodusă în facsimil.

ANEXA Nr. 1.3\*)ANEXA Nr. 2.3

**STEMA**  
comunei Jirlău, județul Brăila



**DESCRIEREA ȘI SEMNIFICAȚIILE**  
elementelor însumate ale stemei comunei Jirlău,  
județul Brăila

**Descrierea stemei**

Potrivit anexei nr. 1.3, stema comunei Jirlău se compune dintr-un scut triunghiular albastru cu marginile rotunjite, tăiat de o fascie undată de argint, încărcată cu un pește albastru, înotând spre dreapta.

În câmpul superior se află un coș cu legume, conținând 3 roșii, 2 ardei grași, 2 gogoșari și două vinete, totul de aur.

În câmpul inferior se află un mănunchi compus dintr-un spic de grâu, o floarea-soarelui și un știulete de porumb, încrucișate și legate cu o fundă în partea de jos, totul de aur.

Scutul este timbrat de o coroană murală de argint cu un turn crenelat.

**Semnificațiile elementelor însumate**

Fascia undată reprezintă balta Jirlău, declarată monument al naturii, iar peștele simbolizează piscicultura zonei.


Mănunchiul și coșul reprezintă ocupațiile de bază ale locuitorilor, agricultura și legumicultura.

Coroana murală cu un turn crenelat semnifică faptul că localitatea are rangul de comună.

\*) Anexa nr. 1.3 este reprodusă în facsimil.

ANEXA Nr. 1.4\*)ANEXA Nr. 2.4

**STEMA**  
comunei Râmnicelu, județul Brăila



**DESCRIEREA ȘI SEMNIFICAȚIILE**  
elementelor însumate ale stemei comunei Râmnicelu,  
județul Brăila

**Descrierea stemei**

Potrivit anexei nr. 1.4, stema comunei Râmnicelu se compune dintr-un scut triunghiular albastru cu marginile rotunjite, încărcat cu un cal în galop de argint, iar în vârful scutului se află un brâu undat de argint.

Scutul este timbrat de o coroană murală de argint, cu un turn crenelat.

**Semnificațiile elementelor însumate**

Calul reprezintă ferma de armăsari din localitate, înființată în anul 1919.

Brâul undat simbolizează râul Buzău, care traversează teritoriul localității.

Coroana murală cu un turn crenelat semnifică faptul că localitatea are rangul de comună.

\*) Anexa nr. 1.4 este reprodusă în facsimil.

ANEXA Nr. 1.5\*)ANEXA Nr. 2.5

**STEMA**  
comunei Scorțaru Nou, județul Brăila



\*) Anexa nr. 1.5 este reprodusă în facsimil.

**DESCRIEREA ȘI SEMNIFICAȚIILE**  
elementelor însumate ale stemei comunei Scorțaru Nou,  
județul Brăila

**Descrierea stemei**

Potrivit anexei nr. 1.5, stema comunei Scorțaru Nou se compune dintr-un scut triunghiular cu marginile rotunjite, tăiat în furcă răsturnată.

În dreapta, în câmp roșu, se află un snop de spice de grâu de aur.

În stânga, în câmp albastru, se află un cap de berbec de argint.

În vârful scutului, în câmp argintiu, se află un brâu undat albastru, încărcat cu un pește de argint, înotând spre dreapta.

Scutul este timbrat de o coroană murală de argint cu un turn crenelat.

**Semnificațiile elementelor însumate**

Snopul de spice și capul de berbec reprezintă ocupațiile de bază ale locuitorilor, agricultura și creșterea animalelor.

Brâul undat simbolizează râul Buzău, care traversează teritoriul localității.

Peștele reprezintă bogăția piscicolă a zonei.

Coroana murală cu un turn crenelat semnifică faptul că localitatea are rangul de comună.

ANEXA Nr. 1.6\*)ANEXA Nr. 2.6

**STEMA**  
comunei Zăvoaia, județul Brăila



\*) Anexa nr. 1.6 este reprodusă în facsimil.

**DESCRIEREA ȘI SEMNIFICAȚIILE**  
elementelor însumate ale stemei comunei Zăvoaia,  
județul Brăila

**Descrierea stemei**

Potrivit anexei nr. 1.6, stema comunei Zăvoaia se compune dintr-un scut triunghiular cu marginile rotunjite, tăiat de un brâu undat și despiciat în șef.

În partea superioară, în dreapta, în câmp albastru, se află două spice de grâu, poziționate în pal, de aur.

În partea superioară, în stânga, în câmp auriu, se află un pepene cu frunze, totul verde.

În vârful scutului, în câmp verde, se află un cap de ovină de argint.

Scutul este timbrat de o coroană murală de argint cu un turn crenelat.

**Semnificațiile elementelor însumate**

Brâul undat simbolizează râul Călmățui.

Spicele de grâu reprezintă cele două localități care alcătuiesc comuna.

Capul de ovină reprezintă ocupația de bază a locuitorilor, creșterea animalelor.

Pepenele simbolizează tradiția locuitorilor în cultivarea pepenilor.

Coroana murală cu un turn crenelat semnifică faptul că localitatea are rangul de comună.



## GUVERNUL ROMÂNIEI

## HOTĂRÂRE

### privind aprobarea stemelor comunelor Bran, Cincu și Teliu, județul Brașov

În temeiul art. 108 din Constituția României, republicată, și al art. 10 alin. 2 din Legea nr. 102/1992 privind stema țării și sigiliul statului,

**Guvernul României** adoptă prezenta hotărâre.

Articol unic. — (1) Se aprobă stemele comunelor Bran, Cincu și Teliu, județul Brașov, prevăzute în anexele nr. 1.1, 1.2 și 1.3.

(2) Descrierea și semnificațiile elementelor însumate ale stemelor sunt prevăzute în anexele nr. 2.1, 2.2 și 2.3.

(3) Anexele nr. 1.1, 1.2, 1.3 și 2.1, 2.2, 2.3. fac parte integrantă din prezenta hotărâre.

PRIM-MINISTRU  
**VICTOR-VIOREL PONTA**


Contrasemnează:  
Ministrul dezvoltării regionale  
și administrației publice,  
**Nicolae-Liviu Dragnea**

București, 10 februarie 2015.  
Nr. 96.

ANEXA Nr. 1.1\*)

ANEXA Nr. 2.1

#### STEMA comunei Bran, județul Brașov



#### DESCRIEREA ȘI SEMNIFICAȚIILE elementelor însumate ale stemei comunei Bran, județul Brașov

##### Descrierea stemei

Stema comunei Bran, potrivit anexei nr. 1.1, se compune dintr-un scut triunghiular cu marginile rotunjite, despicat în furcă răsturnată.

În partea dreaptă, în câmp roșu, se află un cap de berbec cu coarnele răsucite, văzut frontal, de aur.

În partea stângă, în câmp verde, se află 3 flori-de-colt, înmânunchiate, totul de argint.

În partea inferioară, în câmp albastru, se află un castel de argint cu 3 turnuri: în partea dreaptă a castelului se află turnul porții, de formă dreptunghiulară, alungită, cu zidărie de piatră; turnul central de formă dreptunghiulară are 3 guri de tragere și 4 metereze și este surmontat de un foisor, terminat cu catarg pe care este ridicată o flamură; în stânga, ultimul turn este rotund, cu o gură de tragere și este terminat cu un acoperiș conic. Între turnuri există o cortină, prevăzută cu 3 creneluri în stânga și două guri de tragere în dreapta, unde zidul este protejat de un acoperiș cu două ape. Castelul este plasat pe o terasă formată din 3 stânci negre.

Scutul este timbrat de o coroană murală de argint cu un turn crenelat.

##### Semnificațiile elementelor însumate

Capul de berbec simbolizează păstoritul, ocupația tradițională de bază a locuitorilor.

Floarea-de-colt și terasa stâncoasă reprezintă frumusețea și specificul naturii din această zonă, aflată în imediata vecinătate a rezervației naturale Piatra Craiului.

Cetatea reprezintă o imagine a castelului Bran, declarat monument istoric și arhitectonic de valoare excepțională, fiind principala atracție turistică a localității.

Coroana murală cu un turn crenelat semnifică faptul că localitatea are rangul de comună.

\*) Anexa nr. 1.1 este reprodusă în facsimil.



ANEXA Nr. 1.2\*)ANEXA Nr. 2.2

**STEMA**  
comunei Cincu, județul Brașov



**DESCRIEREA ȘI SEMNIFICAȚIILE**  
elementelor însumate ale stemei comunei Cincu,  
județul Brașov

**Descrierea stemei**

Stema comunei Cincu, potrivit anexei nr. 1.2, se compune dintr-un scut triunghiular cu marginile rotunjite, despicat în furcă răsturnată.

În partea dreaptă, în câmp albastru, se află un turn de biserică, de argint. Turnul prezintă doar partea superioară văzută dinspre două laturi, respectiv cele două ceasuri și cele 4 ferestre superioare care se află pe fiecare dintre cele două laturi. Acoperișul este ascuțit, cu 4 ape, din care se văd 3. La baza acoperișului se află 3 turnulețe cu acoperiș conic.

În partea stângă, în câmp roșu, se află un cap de zimbbru, având între coarne o stea cu 5 colțuri, totul de aur.

În partea inferioară, în câmp de argint, se află un copac cu frunze verzi și 7 mere roșii.

Scutul este timbrat de o coroană murală de argint, cu un turn crenelat.

**Semnificațiile elementelor însumate**

Turnul de biserică reprezintă biserica-cetate evanghelică ce datează din secolul al XIII-lea, fiind declarată monument istoric.

Capul de zimbbru cu stea între coarne face referire la stema fostului târg Cincu.


Copacul cu mere simbolizează activitatea specifică din zonă, pomicultura.

Coroana murală cu un turn crenelat semnifică faptul că localitatea are rangul de comună.

\*) Anexa nr. 1.2 este reprodusă în facsimil.

ANEXA Nr. 1.3\*)ANEXA Nr. 2.3

**STEMA**  
comunei Teliu, județul Brașov



**DESCRIEREA ȘI SEMNIFICAȚIILE**  
elementelor însumate ale stemei comunei Teliu,  
județul Brașov

**Descrierea stemei**

Stema comunei Teliu, potrivit anexei nr. 1.3, se compune dintr-un scut triunghiular cu marginile rotunjite, albastru, tăiat în bară de aur.

În partea stângă-sus se află un brad de argint.

În partea dreaptă-jos se află o intrare de tunel neagră cu încadrament de argint. Scutul este timbrat de o coroană murală de argint, cu un turn crenelat.

**Semnificațiile elementelor însumate**

Bradul simbolizează activitatea specifică zonei, exploatarea forestieră.

Bara de aur reprezintă drumul care face legătura între Transilvania și „Vechiul Regat”.

Intrarea de tunel face referire la Tunelul Teliu, de pe calea ferată Hărman—Întorsura Buzăului, fiind cel mai lung tunel de cale ferată din România, situat pe raza comunei Teliu, cu o lungime de 4.369,5 m.

Coroana murală cu un turn crenelat semnifică faptul că localitatea are rangul de comună.

\*) Anexa nr. 1.3 este reprodusă în facsimil.

## GUVERNUL ROMÂNIEI

## HOTĂRÂRE

### privind aprobarea stemei municipiului Codlea, județul Brașov

În temeiul art. 108 din Constituția României, republicată, și al art. 10 alin. 2 din Legea nr. 102/1992 privind stema țării și sigiliul statului,

**Guvernul României** adoptă prezenta hotărâre.

Articol unic. — (1) Se aprobă stema municipiului Codlea, județul Brașov, prevăzută în anexa nr. 1.

(2) Descrierea și semnificațiile elementelor însumate ale stemei sunt prevăzute în anexa nr. 2.

(3) Anexele nr. 1 și 2 fac parte integrantă din prezenta hotărâre.

PRIM-MINISTRU  
**VICTOR-VIOREL PONTA**

Contrasemnează:  
Ministrul dezvoltării regionale  
și administrației publice,  
**Nicolae-Liviu Dragnea**


București, 10 februarie 2015.  
Nr. 97.

ANEXA Nr. 1\*

ANEXA Nr. 2

#### STEMA

##### municipiului Codlea, județul Brașov



#### DESCRIEREA ȘI SEMNIFICAȚIILE

##### elementelor însumate ale stemei municipiului Codlea, județul Brașov

###### Descrierea stemei

Stema municipiului Codlea, potrivit anexei nr. 1, se compune dintr-un scut triunghiular cu marginile rotunjite, scartelat.

În partea superioară, în dreapta și în partea inferioară, în stânga, în câmp albastru, se află câte o coroană de aur cu fleuroane, ieșind dintr-un trunchi de copac cu 4 rădăcini negre, însoțită dreapta-stânga de două stele de aur cu câte 6 raze.

În partea superioară, în stânga și în partea inferioară, în dreapta, în câmp roșu, se află câte un zid crenelat de argint, încărcat cu 3 garoafe roșii, cu tulpină și frunze verzi.

Scutul este timbrat de o coroană murală de argint, cu 5 turnuri crenelate.

###### Semnificațiile elementelor însumate

Coroana așezată pe trunchiul de copac se regăsește în sigiliul localității din anii 1740—1850, stema fiind sculptată pe frontalul primăriei, reprezentând sub raport istoric cele patru localități care au format Scaunul Judecătoresc al Codlei.

Zidul crenelat reprezintă biserica fortificată din Codlea, construită în secolul al XIII-lea, fiind declarată monument istoric.

Garoafele fac referire la serele de flori, care au dus numele localității în toată țara, înainte de anul 1850.

Coroana murală cu 5 turnuri crenelate semnifică faptul că localitatea are rangul de municipiu.

\*) Anexa nr. 1 este reprodusă în facsimil.

## GUVERNUL ROMÂNIEI

## HOTĂRÂRE

### privind aprobarea stemei comunei Cobadin, județul Constanța

În temeiul art. 108 din Constituția României, republicată, și al art. 10 alin. 2 din Legea nr. 102/1992 privind stema țării și sigiliul statului,

**Guvernul României** adoptă prezenta hotărâre.

Articol unic. — (1) Se aprobă stema comunei Cobadin, județul Constanța, prevăzută în anexa nr. 1.

(2) Descrierea și semnificațiile elementelor însumate ale stemei sunt prevăzute în anexa nr. 2.

(3) Anexele nr. 1 și 2 fac parte integrantă din prezenta hotărâre.

PRIM-MINISTRU  
**VICTOR-VIOREL PONTA**

Contrasemnează:  
Ministrul dezvoltării regionale  
și administrației publice,  
**Nicolae-Liviu Dragnea**


București, 10 februarie 2015.  
Nr. 98.

ANEXA Nr. 1\*

ANEXA Nr. 2

#### STEMA

##### comunei Cobadin, județul Constanța



#### DESCRIEREA ȘI SEMNIFICAȚIILE

##### elementelor însumate ale stemei comunei Cobadin, județul Constanța

###### Descrierea stemei

Potrivit anexei nr. 1, stema comunei Cobadin se compune dintr-un scut triunghiular cu marginile rotunjite, tăiat în șef, cu vârful undat de argint.

În șef, în câmp roșu, se află două brâuri de argint așezate în săritoare.

În partea inferioară, în câmp albastru, se află un mănunchi compus din 5 spice de grâu legate cu o panglică, totul de aur.

Scutul este timbrat de o coroană murală de argint, cu un turn crenelat.

###### Semnificațiile elementelor însumate

Cele două brâuri fac referire la etimologia numelui comunei, care provine din cuvântul arab curt „budin” care înseamnă „satul de la răscruce de drumuri”.

Mănunchiul cu 5 spice reprezintă ocupația de bază a locuitorilor, agricultura, iar numărul lor indică numărul satelor componente.

Vârful undat simbolizează lacul Conacu, aflat pe teritoriul localității.

Coroana murală cu un turn crenelat semnifică faptul că localitatea are rangul de comună.

\*) Anexa nr. 1 este reprodusă în facsimil.

**DECIZII ALE PRIM-MINISTRULUI****GUVERNUL ROMÂNIEI****PRIM-MINISTRUL****DECIZIE****privind eliberarea doamnei Diana Marielissa Voicu  
din funcția de secretar de stat  
la Ministerul pentru Societatea Informațională**

În temeiul art. 15 lit. d) și al art. 19 din Legea nr. 90/2001 privind organizarea și funcționarea Guvernului României și a ministerelor, cu modificările și completările ulterioare,

**prim-ministrul** emite prezenta decizie.

Articol unic. — Începând cu data intrării în vigoare a prezentei decizii, doamna Diana Marielissa Voicu se eliberează din funcția de secretar de stat la Ministerul pentru Societatea Informațională.

PRIM-MINISTRU

**VICTOR-VIOREL PONTA**Contrasemnează:

Secretarul general al Guvernului,

**Ion Moraru**

București, 24 februarie 2015.

Nr. 78.

**ACTE ALE PARTIDELOR POLITICE****CUANTUMUL TOTAL**

**al sumelor provenite din finanțările private  
ale partidelor politice în anul 2014,**

**conform Legii nr. 334/2006 privind finanțarea activității  
partidelor politice și a campaniilor electorale — Asociația  
Forumul Democrat al Germanilor din Deva, județul Hunedoara**

Asociația Forumul Democrat al Germanilor din Deva, județul Hunedoara	Cuquantumul total al veniturilor din cotizații obținute în anul 2014	Total lei 1.850
--	--	--------------------

**EDITOR: GUVERNUL ROMÂNIEI**

„Monitorul Oficial” R.A., Str. Parcului nr. 65, sectorul 1, București; C.I.F. RO427282,  
IBAN: RO55RNCB0082006711100001 Banca Comercială Română — S.A. — Sucursala „Unirea” București  
și IBAN: RO12TREZ7005069XXX000531 Direcția de Trezorerie și Contabilitate Publică a Municipiului București  
(alocat numai persoanelor juridice bugetare)

Tel. 021.318.51.29/150, fax 021.318.51.15, e-mail: marketing@ramo.ro, internet: www.monitoruloficial.ro

Adresa pentru publicitate: Centrul pentru relații cu publicul, București, șos. Panduri nr. 1,  
bloc P33, parter, sectorul 5, tel. 021.401.00.70, fax 021.401.00.71 și 021.401.00.72

Tiparul: „Monitorul Oficial” R.A.



5 948368 828322