



MONITORUL OFICIAL

AL

ROMÂNIEI

Anul 180 (XXIV) — Nr. 280

PARTEA I
LEGI, DECRETE, HOTĂRĂRI ȘI ALTE ACTE

Vineri, 27 aprilie 2012

SUMAR

<u>Nr.</u>		<u>Pagina</u>
HOTĂRĂRI ALE GUVERNULUI ROMÂNIEI		
305.	— Hotărâre pentru modificarea și completarea unor anexe la Hotărârea Guvernului nr. 930/2002 privind atestarea domeniului public al județului Ilfov, precum și al orașelor și comunelor din județul Ilfov	2–7
336.	— Hotărâre privind aprobarea stemelor orașelor Ineu și Lipova, județul Arad	7–8
337.	— Hotărâre privind aprobarea stemei comunei Șimand, județul Arad	9
348.	— Hotărâre privind declanșarea procedurilor de expropriere a imobilelor proprietate privată care constituie coridorul de expropriere al lucrării de utilitate publică „Drum de centură în municipiul Oradea, etapa a II-a”, județul Bihor	10–14
359.	— Hotărâre privind modificarea anexei la Hotărârea Guvernului nr. 720/2008 pentru aprobarea Listei cuprinzând denumirile comune internaționale corespunzătoare medicamentelor de care beneficiază asigurații, cu sau fără contribuție personală, pe bază de prescripție medicală, în sistemul de asigurări sociale de sănătate	15

HOTĂRĂRI ALE GUVERNULUI ROMÂNIEI

GUVERNUL ROMÂNIEI

HOTĂRÂRE

pentru modificarea și completarea unor anexe la Hotărârea Guvernului nr. 930/2002 privind atestarea domeniului public al județului Ilfov, precum și al orașelor și comunelor din județul Ilfov

În temeiul art. 108 din Constituția României, republicată, și al art. 21 alin. (3) din Legea nr. 213/1998 privind bunurile proprietate publică, cu modificările și completările ulterioare,

Guvernul României adoptă prezenta hotărâre.

Articol unic. — Hotărârea Guvernului nr. 930/2002 privind atestarea domeniului public al județului Ilfov, precum și al orașelor și comunelor din județul Ilfov, publicată în Monitorul Oficial al României, Partea I, nr. 682 și 682 bis din 16 septembrie 2002, cu modificările și completările ulterioare, se modifică și se completează după cum urmează:

1. Anexa nr. 7 „Inventarul bunurilor care aparțin domeniului public al orașului Bragadiru” se modifică și se completează astfel:

a) la secțiunea I „Bunuri imobile — a — Drumuri comunale, străzi cu trotuare”, poziția nr. 33 se abrogă;

— la secțiunea I „Bunuri imobile — g-5 — Spații verzi, parcuri și terenuri de joacă pentru copii”, poziția nr. 39 se abrogă;

— la secțiunea I „Bunuri imobile — h — Instituții publice”, pozițiile nr. 24, 28 și 29 se abrogă;

b) la secțiunea I „Bunuri imobile — a — Drumuri comunale, străzi cu trotuare” următoarele poziții se modifică după cum urmează:

— la poziția nr. 16 (strada Izvor), coloana nr. 3 „Elemente de identificare” va avea următorul cuprins: „L = 397,52 m, l = 8 m, S = 3.180 mp — pământ”, coloana nr. 4 „Anul dobândirii sau, după caz, al dării în folosință” va avea următorul cuprins: „1991”, coloana nr. 5 „Valoarea de inventar” va avea următorul cuprins: „69.645,33 lei” și coloana nr. 6 „Situația juridică actuală” va avea următorul cuprins: „Hotărârea Consiliului Local nr. 38/26.08.1999 modificată și completată prin Hotărârea Consiliului Local nr. 25/25.07.2002”;

— la poziția nr. 17 (Strada Ciocârliei), coloana 3 „Elemente de identificare” va avea următorul cuprins: „L = 534,03 m, l = 6 m, S = 3.204 mp — asfalt”, coloana nr. 4 „Anul dobândirii sau, după caz, al dării în folosință” va avea următorul cuprins: „1991”, coloana nr. 5 „Valoarea de inventar” va avea următorul cuprins: „70.170,89 lei” și coloana nr. 6 „Situația juridică actuală. Denumire act proprietate sau alte acte doveditoare” va avea următorul cuprins: „Hotărârea Consiliului Local nr. 38/26.08.1999 modificată și completată prin Hotărârea Consiliului Local nr. 25/25.07.2002”;

— la poziția nr. 19 (Strada Laurului), coloana nr. 3 „Elemente de identificare” va avea următorul cuprins: „L = 339,58 m, l = 6 m, S = 2.037 mp — parțial pietruit”, coloana nr. 4 „Anul dobândirii sau, după caz, al dării în folosință” va avea următorul cuprins: „1991”, coloana nr. 5 „Valoarea de inventar” va avea următorul cuprins: „44.620,55 lei” și coloana nr. 6 „Situația juridică actuală. Denumire act proprietate sau alte acte doveditoare” va avea următorul cuprins: „Hotărârea Consiliului Local nr. 38/26.08.1999 modificată și completată prin Hotărârea Consiliului Local nr. 25/25.07.2002”;

— la poziția nr. 21 (Strada Trandafirilor), coloana nr. 3 „Elemente de identificare” va avea următorul cuprins: „L = 284,23 m, l = 3,5 m, S = 995 mp — parțial pietruit”, coloana nr. 4 „Anul dobândirii sau după caz, al dării în folosință” va avea următorul cuprins: „1991”, coloana nr. 5 „Valoarea de inventar”

va avea următorul cuprins: „21.786,00 lei” și coloana nr. 6 „Situația juridică actuală. Denumire act proprietate sau alte acte doveditoare” va avea următorul cuprins: „Hotărârea Consiliului Local nr. 38/26.08.1999, modificată și completată prin Hotărârea Consiliului Local nr. 25/25.07.2002”;

— la poziția nr. 22 (Strada Dumbravei), coloana nr. 3 „Elemente de identificare” va avea următorul cuprins: „L = 1.160,77, l = 7 m, S = 8.125 mp — asfalt”, coloana nr. 4 „Anul dobândirii sau, după caz, al dării în folosință” va avea următorul cuprins: „1991”, coloana nr. 5 „Valoarea de inventar” va avea următorul cuprins: „177.946,04 lei” și coloana nr. 6 „Situația juridică actuală. Denumire act proprietate sau alte acte doveditoare” va avea următorul cuprins: „Hotărârea Consiliului Local nr. 38/26.08.1999, modificată și completată prin Hotărârea Consiliului Local nr. 25/25.07.2002”;

— la poziția nr. 24 (Strada 13 Decembrie), coloana nr. 3 „Elemente de identificare” va avea următorul cuprins: „L = 369,13 m, l = 6 m, S = 2.215 mp — asfalt”, coloana nr. 4 „Anul dobândirii sau, după caz, al dării în folosință” va avea următorul cuprins: „1991”, coloana nr. 5 „Valoarea de inventar” va avea următorul cuprins: „48.503,94 lei” și coloana nr. 6 „Situația juridică actuală. Denumire act proprietate sau alte acte doveditoare” va avea următorul cuprins: „Hotărârea Consiliului Local nr. 38/26.08.1999, modificată și completată prin Hotărârea Consiliului Local nr. 25/25.07.2002”;

— la poziția nr. 25 (Strada Ciorogârlei), coloana nr. 3 „Elemente de identificare” va avea următorul cuprins: „L = 136,33 m, l = 6 m, S = 818 mp — pământ”, coloana nr. 4 „Anul dobândirii sau, după caz, al dării în folosință” va avea următorul cuprins: „1991”, coloana nr. 5 „Valoarea de inventar” va avea următorul cuprins: „17.913,63 lei” și coloana nr. 6 „Situația juridică actuală. Denumire act proprietate sau alte acte doveditoare” va avea următorul cuprins: „Hotărârea Consiliului Local nr. 38/26.08.1999, modificată și completată prin Hotărârea Consiliului Local nr. 25/25.07.2002”;

— la poziția nr. 26 (Strada Florilor), coloana nr. 3 „Elemente de identificare” va avea următorul cuprins: „L = 860,31 m, l = 6 m, S = 5.162 mp — asfalt”, coloana nr. 4 „Anul dobândirii sau după caz, al dării în folosință” va avea următorul cuprins: „1991”, coloana nr. 5 „Valoarea de inventar” va avea următorul cuprins: „113.044,73 lei” și coloana nr. 6 „Situația juridică actuală. Denumire act proprietate sau alte acte doveditoare” va avea următorul cuprins: „Hotărârea Consiliului Local nr. 38/26.08.1999, modificată și completată prin Hotărârea Consiliului Local nr. 25/25.07.2002”;

— la poziția nr. 28 (Strada Griviței), coloana nr. 3 „Elemente de identificare” va avea următorul cuprins: „L = 1.199,00 m, l = 7 m, S = 8.393 mp — parțial pietruit”, coloana nr. 4 „Anul dobândirii sau, după caz, al dării în folosință” va avea următorul cuprins: „1991”, coloana nr. 5 „Valoarea de inventar” va avea următorul cuprins: „183.806,70 lei” și coloana nr. 6 „Situația juridică actuală. Denumire act proprietate sau alte acte doveditoare” va avea următorul cuprins: „Hotărârea Consiliului

Local nr. 38/26.08.1999, modificată și completată prin Hotărârea Consiliului Local nr. 25/25.07.2002”;

— la poziția nr. 30 (Strada Narciselor), coloana nr. 3 „Elemente de identificare” va avea următorul cuprins: „L = 169,86 m, l = 6 m, S = 1.019 mp — asfalt”, coloana nr. 4 „Anul dobândirii sau după caz, al dării în folosință” va avea următorul cuprins: „1991”, coloana nr. 5 „Valoarea de inventar” va avea următorul cuprins: „22.320,13 lei” și coloana nr. 6 „Situția juridică actuală. Denumire act proprietate sau alte acte doveditoare” va avea următorul cuprins: „Hotărârea Consiliului Local nr. 38/26.08.1999, modificată și completată prin Hotărârea Consiliului Local nr. 25/25.07.2002”;

— la poziția nr. 32 (Strada Parcului), coloana nr. 3 „Elemente de identificare” va avea următorul cuprins: „L = 327,65 m, l = 6 m, S = 1.966 mp — pământ”, coloana nr. 4 „Anul dobândirii sau, după caz, al dării în folosință” va avea următorul cuprins: „1991”, coloana nr. 5 „Valoarea de inventar” va avea următorul cuprins: „43.052,82 lei” și coloana nr. 6 „Situția juridică actuală. Denumire act proprietate sau alte acte doveditoare” va avea următorul cuprins: „Hotărârea Consiliului Local nr. 38/26.08.1999, modificată și completată prin Hotărârea Consiliului Local nr. 25/25.07.2002”;

— la poziția nr. 33 (Aleea Crinului), coloana nr. 3 „Elemente de identificare” va avea următorul cuprins: „L = 189,96 m, l = 6 m, S = 1.140 mp — pământ”, coloana nr. 4 „Anul dobândirii sau, după caz, al dării în folosință” va avea următorul cuprins: „1998”, coloana nr. 5 „Valoarea de inventar” va avea următorul cuprins: „24.960,74 lei” și coloana nr. 6 „Situția juridică actuală. Denumire act proprietate sau alte acte doveditoare” va avea următorul cuprins: „Hotărârea Consiliului Local nr. 38/26.08.1999, modificată și completată prin Hotărârea Consiliului Local nr. 25/25.07.2002”;

— la poziția nr. 35 (Strada Bujorului), coloana nr. 3 „Elemente de identificare” va avea următorul cuprins: „L = 126,75 m, l = 6 m, S = 760 mp — pământ”, coloana nr. 4 „Anul dobândirii sau, după caz, al dării în folosință” va avea următorul cuprins: „1991”, coloana nr. 5 „Valoarea de inventar” va avea următorul cuprins: „16.654,29 lei” și coloana nr. 6 „Situția juridică actuală. Denumire act proprietate sau alte acte doveditoare” va avea următorul cuprins: „Hotărârea Consiliului Local nr. 38/26.08.1999, modificată și completată prin Hotărârea Consiliului Local nr. 25/25.07.2002”;

— la poziția nr. 37 (strada Ștefan Luchian), coloana nr. 3 „Elemente de identificare” va avea următorul cuprins: „L = 176,77 m, l = 3,5 m, S = 619 mp — asfalt”, coloana nr. 4 „Anul dobândirii sau, după caz, al dării în folosință” va avea următorul cuprins: „1991”, coloana nr. 5 „Valoarea de inventar” va avea următorul cuprins: „13.549,34 lei” și coloana nr. 6 „Situția juridică actuală. Denumire act proprietate sau alte acte doveditoare” va avea următorul cuprins: „Hotărârea Consiliului Local nr. 38/26.08.1999, modificată și completată prin Hotărârea Consiliului Local nr. 25/25.07.2002”;

— la poziția nr. 39 (Strada Anemonelor), coloana nr. 3 „Elemente de identificare” va avea următorul cuprins: „L = 194,61 m, l = 3,5 m, S = 681 mp — pământ”, coloana nr. 4 „Anul dobândirii sau, după caz, al dării în folosință” va avea următorul cuprins: „1991”, coloana nr. 5 „Valoarea de inventar” va avea următorul cuprins: „14.916,78 lei” și coloana nr. 6 „Situția juridică actuală. Denumire act proprietate sau alte acte doveditoare” va avea următorul cuprins: „Hotărârea Consiliului Local nr. 38/26.08.1999, modificată și completată prin Hotărârea Consiliului Local nr. 25/25.07.2002”;

— la poziția nr. 41 (Strada Albăstrelelor), coloana nr. 3 „Elemente de identificare” va avea următorul cuprins: „L = 33,44 m, l = 3,5 m, S = 117 mp — piatră”, coloana nr. 4 „Anul dobândirii sau, după caz, al dării în folosință” va avea următorul cuprins: „1991”, coloana nr. 5 „Valoarea de inventar” va avea următorul

cuprins: „2.563,48 lei” și coloana nr. 6 „Situția juridică actuală. Denumire act proprietate sau alte acte doveditoare” va avea următorul cuprins: „Hotărârea Consiliului Local nr. 38/26.08.1999, modificată și completată prin Hotărârea Consiliului Local nr. 25/25.07.2002”;

— la poziția nr. 43 (Strada Crizantemelor), coloana nr. 3 „Elemente de identificare” va avea următorul cuprins: „L = 65,53 m, l = 3,5 m, S = 229 mp — asfalt”, coloana nr. 4 „Anul dobândirii sau, după caz, al dării în folosință” va avea următorul cuprins: „1991”, coloana nr. 5 „Valoarea de inventar” va avea următorul cuprins: „5.022,80 lei” și coloana nr. 6 „Situția juridică actuală. Denumire act proprietate sau alte acte doveditoare” va avea următorul cuprins: „Hotărârea Consiliului Local nr. 38/26.08.1999, modificată și completată prin Hotărârea Consiliului Local nr. 25/25.07.2002”;

— la poziția nr. 45 (Aleea Zambilelor), coloana nr. 3 „Elemente de identificare” va avea următorul cuprins: „L = 92,58 m, l = 4 m, S = 370 mp — asfalt”, coloana nr. 4 „Anul dobândirii sau, după caz, al dării în folosință” va avea următorul cuprins: „1998”, coloana nr. 5 „Valoarea de inventar” va avea următorul cuprins: „8.110,01 lei” și coloana nr. 6 „Situția juridică actuală. Denumire act proprietate sau alte acte doveditoare” va avea următorul cuprins: „Hotărârea Consiliului Local nr. 38/26.08.1999, modificată și completată prin Hotărârea Consiliului Local nr. 25/25.07.2002”;

— la poziția nr. 46 (Strada Povernei), coloana nr. 3 „Elemente de identificare” va avea următorul cuprins: „L = 1.391,00 m, l = 6 m, S = 8.346 mp — asfalt”, coloana nr. 4 „Anul dobândirii sau, după caz, al dării în folosință” va avea următorul cuprins: „1991”, coloana nr. 5 „Valoarea de inventar” va avea următorul cuprins: „182.777,40 lei” și coloana nr. 6 „Situția juridică actuală. Denumire act proprietate sau alte acte doveditoare” va avea următorul cuprins: „Hotărârea Consiliului Local nr. 38/26.08.1999, modificată și completată prin Hotărârea Consiliului Local nr. 25/25.07.2002”;

— la poziția nr. 48 (Strada Lalelelor), coloana nr. 3 „Elemente de identificare” va avea următorul cuprins: „L = 424,66 m, l = 5,5 m, S = 2.336 mp — parțial pietruit”, coloana nr. 4 „Anul dobândirii sau, după caz, al dării în folosință” va avea următorul cuprins: „1991”, coloana nr. 5 „Valoarea de inventar” va avea următorul cuprins: „51.150,18 lei” și coloana nr. 6 „Situția juridică actuală. Denumire act proprietate sau alte acte doveditoare” va avea următorul cuprins: „Hotărârea Consiliului Local nr. 38/26.08.1999, modificată și completată prin Hotărârea Consiliului Local nr. 25/25.07.2002”;

— la poziția nr. 50 (Aleea Panselelor), coloana nr. 3 „Elemente de identificare” va avea următorul cuprins: „L = 120,90 m, l = 6 m, S = 725 mp — asfalt”, coloana nr. 4 „Anul dobândirii sau, după caz, al dării în folosință” va avea următorul cuprins: „1998”, coloana nr. 5 „Valoarea de inventar” va avea următorul cuprins: „15.886,39 lei” și coloana nr. 6 „Situția juridică actuală. Denumire act proprietate sau alte acte doveditoare” va avea următorul cuprins: „Hotărârea Consiliului Local nr. 38/26.08.1999, modificată și completată prin Hotărârea Consiliului Local nr. 25/25.07.2002”;

— la poziția nr. 52 (Aleea Ficusului), coloana nr. 3 „Elemente de identificare” va avea următorul cuprins: „L = 112,74 m, l = 3,5 m, S = 395 mp — parțial pietruit”, coloana nr. 4 „Anul dobândirii sau, după caz, al dării în folosință” va avea următorul cuprins: „1998”, coloana nr. 5 „Valoarea de inventar” va avea următorul cuprins: „8.641,52 lei” și coloana nr. 6 „Situția juridică actuală. Denumire act proprietate sau alte acte doveditoare” va avea următorul cuprins: „Hotărârea Consiliului Local nr. 38/26.08.1999, modificată și completată prin Hotărârea Consiliului Local nr. 25/25.07.2002”;

— la poziția nr. 54 (Strada Ficusului), coloana nr. 3 „Elemente de identificare” va avea următorul cuprins: „L = 147,03 m, l = 3,5 m,

S = 515 mp — parțial pietruit”, coloana nr. 4 „Anul dobândirii sau, după caz, al dării în folosință” va avea următorul cuprins: „1998”, coloana nr. 5 „Valoarea de inventar” va avea următorul cuprins: „11.269,62 lei” și coloana nr. 6 „Situția juridică actuală. Denumire act proprietate sau alte acte doveditoare” va avea următorul cuprins „Hotărârea Consiliului Local nr. 38/26.08.1999, modificată și completată prin Hotărârea Consiliului Local nr. 25/25.07.2002”;

— la poziția nr. 56 (Strada Orhideelor), coloana nr. 3 „Elemente de identificare” va avea următorul cuprins: „L = 387,32 m, l = 8 m, S = 3.099 mp — parțial pietruit”, coloana nr. 4 „Anul dobândirii sau, după caz, al dării în folosință” va avea următorul cuprins: „1998”, coloana nr. 5 „Valoarea de inventar” va avea următorul cuprins: „67.858,99 lei” și coloana nr. 6 „Situția juridică actuală. Denumire act proprietate sau alte acte doveditoare” va avea următorul cuprins: „Hotărârea Consiliului Local nr. 38/26.08.1999, modificată și completată prin Hotărârea Consiliului Local nr. 25/25.07.2002”;

— la poziția nr. 57 (Intrarea Povernei), coloana nr. 3 „Elemente de identificare” va avea următorul cuprins: „L = 406,76 m, l = 8 m, S = 3.254 mp — pământ”, coloana nr. 4 „Anul dobândirii sau, după caz, al dării în folosință” va avea următorul cuprins: „1991”, coloana nr. 5 „Valoarea de inventar” va avea următorul cuprins: „71.264,53 lei” și coloana nr. 6 „Situția juridică actuală. Denumire act proprietate sau alte acte doveditoare” va avea următorul cuprins: „Hotărârea Consiliului Local nr. 38/26.08.1999, modificată și completată prin Hotărârea Consiliului Local nr. 25/25.07.2002”;

— la poziția nr. 58 (strada Argeș), coloana nr. 3 „Elemente de identificare” va avea următorul cuprins: „L = 261,54 m, l = 8 m, S = 2.092 mp — pământ”, coloana nr. 4 „Anul dobândirii sau, după caz, al dării în folosință” va avea următorul cuprins: „1991”, coloana nr. 5 „Valoarea de inventar” va avea următorul cuprins: „45.821,98 lei” și coloana nr. 6 „Situția juridică actuală. Denumire act proprietate sau alte acte doveditoare” va avea următorul cuprins: „Hotărârea Consiliului Local nr. 38/26.08.1999, modificată și completată prin Hotărârea Consiliului Local nr. 25/25.07.2002”;

— la poziția nr. 60 (Strada Târgului), coloana nr. 3 „Elemente de identificare” va avea următorul cuprins: „L = 246,82 m, l = 8 m, S = 1.975 mp — asfalt”, coloana nr. 4 „Anul dobândirii sau, după caz, al dării în folosință” va avea următorul cuprins: „1991”, coloana nr. 5 „Valoarea de inventar” va avea următorul cuprins: „43.242,34 lei” și coloana nr. 6 „Situția juridică actuală. Denumire act proprietate sau alte acte doveditoare” va avea următorul cuprins: „Hotărârea Consiliului Local nr. 38/26.08.1999, modificată și completată prin Hotărârea Consiliului Local nr. 25/25.07.2002”;

— la poziția nr. 62 (Strada Vrabiei), coloana nr. 3 „Elemente de identificare” va avea următorul cuprins: „L = 225,26 m, l = 8 m, S = 1.802 mp — asfalt”, coloana nr. 4 „Anul dobândirii sau, după caz, al dării în folosință” va avea următorul cuprins: „1991”, coloana nr. 5 „Valoarea de inventar” va avea următorul cuprins: „39.465,20 lei” și coloana nr. 6 „Situția juridică actuală. Denumire act proprietate sau alte acte doveditoare” va avea următorul cuprins: „Hotărârea Consiliului Local nr. 38/26.08.1999, modificată și completată prin Hotărârea Consiliului Local nr. 25/25.07.2002”;

— la poziția nr. 64 (strada Mărășești), coloana nr. 2 „Denumirea bunului” va avea următorul cuprins: „strada Mărășești”, coloana nr. 3 „Elemente de identificare” va avea următorul cuprins: „L = 427,56 m, l = 8 m, S = 3.420 mp — asfalt”, coloana nr. 4 „Anul dobândirii sau, după caz, al dării în folosință” va avea următorul cuprins: „1991”, coloana nr. 5 „Valoarea de inventar” va avea următorul cuprins: „74.908,86 lei” și coloana nr. 6 „Situția juridică actuală. Denumire act proprietate sau alte acte doveditoare” va avea următorul cuprins: „Hotărârea Consiliului

Local nr. 38/26.08.1999, modificată și completată prin Hotărârea Consiliului Local nr. 25/25.07.2002”;

— la poziția nr. 66 (Strada Garofiței), coloana nr. 3 „Elemente de identificare” va avea următorul cuprins: „L = 404,40 m, l = 6 m, S = 2.426 mp — asfalt”, coloana nr. 4 „Anul dobândirii sau, după caz, al dării în folosință” va avea următorul cuprins: „1991”, coloana nr. 5 „Valoarea de inventar” va avea următorul cuprins: „53.138,16 lei” și coloana nr. 6 „Situția juridică actuală. Denumire act proprietate sau alte acte doveditoare” va avea următorul cuprins: „Hotărârea Consiliului Local nr. 38/26.08.1999, modificată și completată prin Hotărârea Consiliului Local nr. 25/25.07.2002”;

— la poziția nr. 67 (Strada Păunilor), coloana nr. 3 „Elemente de identificare” va avea următorul cuprins: „L = 238,13 m, l = 7 m, S = 1.667 mp — parțial pietruit”, coloana nr. 4 „Anul dobândirii sau, după caz, al dării în folosință” va avea următorul cuprins: „2003”, coloana nr. 5 „Valoarea de inventar” va avea următorul cuprins: „36.504,56 lei” și coloana nr. 6 „Situția juridică actuală. Denumire act proprietate sau alte acte doveditoare” va avea următorul cuprins: „Hotărârea Consiliului Local nr. 90/23.12.2005”;

— la poziția nr. 68 „Intrarea Salcânilor”, coloana nr. 3 „Elemente de identificare” va avea următorul cuprins: „L = 102,93 m, l = 6 m, S = 618 mp — parțial pietruit”, coloana nr. 4 „Anul dobândirii sau, după caz, al dării în folosință” va avea următorul cuprins: „1991”, coloana nr. 5 „Valoarea de inventar” va avea următorul cuprins: „13.525,26 lei” și coloana nr. 6 „Situția juridică actuală. Denumire act proprietate sau alte acte doveditoare” va avea următorul cuprins: „Hotărârea Consiliului Local nr. 38/26.08.1999, modificată și completată prin Hotărârea Consiliului Local nr. 25/25.07.2002”;

— la poziția nr. 69 (Strada Înclinată), coloana nr. 3 „Elemente de identificare” va avea următorul cuprins: „L = 500,16 m, l = 8 m, S = 4.001 mp — asfalt”, coloana nr. 4 „Anul dobândirii sau, după caz, al dării în folosință” va avea următorul cuprins: „1991”, coloana nr. 5 „Valoarea de inventar” va avea următorul cuprins: „87.627,16 lei” și coloana nr. 6 „Situția juridică actuală. Denumire act proprietate sau alte acte doveditoare” va avea următorul cuprins: „Hotărârea Consiliului Local nr. 38/26.08.1999, modificată și completată prin Hotărârea Consiliului Local nr. 25/25.07.2002”;

— la poziția nr. 70 (Intrarea Zorelelor), coloana nr. 3 „Elemente de identificare” va avea următorul cuprins: „L = 47,36 m, l = 4 m, S = 189 mp — parțial pietruit”, coloana nr. 4 „Anul dobândirii sau, după caz, al dării în folosință” va avea următorul cuprins: „1991”, coloana nr. 5 „Valoarea de inventar” va avea următorul cuprins: „4.148,30 lei” și coloana nr. 6 „Situția juridică actuală. Denumire act proprietate sau alte acte doveditoare” va avea următorul cuprins: „Hotărârea Consiliului Local nr. 38/26.08.1999, modificată și completată prin Hotărârea Consiliului Local nr. 25/25.07.2002”;

— la poziția nr. 71 (Intrarea Unirii), coloana nr. 3 „Elemente de identificare” va avea următorul cuprins: „L = 159,50 m, l = 8 m, S = 1.276 mp — asfalt”, coloana nr. 4 „Anul dobândirii sau, după caz, al dării în folosință” va avea următorul cuprins: „1991”, coloana nr. 5 „Valoarea de inventar” va avea următorul cuprins: „27.943,70 lei” și coloana nr. 6 „Situția juridică actuală. Denumire act proprietate sau alte acte doveditoare” va avea următorul cuprins: „Hotărârea Consiliului Local nr. 38/26.08.1999, modificată și completată prin Hotărârea Consiliului Local nr. 25/25.07.2002”;

— la poziția nr. 73 (Intrarea Viorelelor), coloana nr. 3 „Elemente de identificare” va avea următorul cuprins: „L = 104,27 m, l = 5 m, S = 521 mp — parțial pietruit”, coloana nr. 4 „Anul dobândirii sau, după caz, al dării în folosință” va avea următorul cuprins: „1991”, coloana nr. 5 „Valoarea de inventar” va avea următorul cuprins: „11.417,13 lei” și coloana nr. 6

„Situția juridică actuală. Denumire act proprietate sau alte acte doveditoare” va avea următorul cuprins „Hotărârea Consiliului Local nr. 38/26.08.1999, modificată și completată prin Hotărârea Consiliului Local nr. 25/25.07.2002”;

— la poziția nr. 74 (Strada Plopului), coloana nr. 3 „Elemente de identificare” va avea următorul cuprins: „L = 383,05 m; l = 13 m, S = 4.980 mp — pământ”, coloana nr. 4 „Anul dobândirii sau, după caz, al dării în folosință” va avea următorul cuprins: „1991”, coloana nr. 5 „Valoarea de inventar” va avea următorul cuprins: „109.054,05 lei” și coloana nr. 6 „Situția juridică actuală. Denumire act proprietate sau alte acte doveditoare” va avea următorul cuprins: „Hotărârea Consiliului Local nr. 38/26.08.1999, modificată și completată prin Hotărârea Consiliului Local nr. 25/25.07.2002”;

— la poziția nr. 75 (Strada Arțarului), coloana nr. 3 „Elemente de identificare” va avea următorul cuprins: „L = 323,29 m, l = 13 m, S = 4.203 mp — pământ”, coloana nr. 4 „Anul dobândirii sau, după caz, al dării în folosință” va avea următorul cuprins: „1991”, coloana nr. 5 „Valoarea de inventar” va avea următorul cuprins: „92.040,66 lei” și coloana nr. 6 „Situția juridică actuală. Denumire act proprietate sau alte acte doveditoare” va avea următorul cuprins: „Hotărârea Consiliului Local nr. 38/26.08.1999, modificată și completată prin Hotărârea Consiliului Local nr. 25/25.07.2002”;

— la poziția nr. 76 (Strada Teiului), coloana nr. 3 „Elemente de identificare” va avea următorul cuprins: „L = 331,26 m, l = 13 m, S = 4.306 mp — pământ”, coloana nr. 4 „Anul dobândirii sau, după caz, al dării în folosință” va avea următorul cuprins: „1991”, coloana nr. 5 „Valoarea de inventar” va avea următorul cuprins: „94.308,30 lei” și coloana nr. 6 „Situția juridică actuală. Denumire act proprietate sau alte acte doveditoare” va avea următorul cuprins: „Hotărârea Consiliului Local nr. 38/26.08.1999, modificată și completată prin Hotărârea Consiliului Local nr. 25/25.07.2002”;

— la poziția nr. 77, coloana nr. 2 „Denumirea bunului” va avea următorul cuprins: „strada Drumul de Sonde”, coloana nr. 3 „Elemente de identificare” va avea următorul cuprins: „L = 559,48 m, l = 6 m, S = 3.357 mp — pământ”, coloana nr. 4 „Anul dobândirii sau, după caz, al dării în folosință” va avea următorul cuprins: „1991”, coloana nr. 5 „Valoarea de inventar” va avea următorul cuprins: „73.515,93 lei” și coloana nr. 6 „Situția juridică actuală. Denumire act proprietate sau alte acte doveditoare” va avea următorul cuprins: „Hotărârea Consiliului Local nr. 38/26.08.1999, modificată și completată prin Hotărârea Consiliului Local nr. 25/25.07.2002”;

— la poziția nr. 78 (Strada Bradului), coloana nr. 3 „Elemente de identificare” va avea următorul cuprins: „L = 378,80 m, l = 13 m, S = 4.924 mp — asfalt”, coloana nr. 4 „Anul dobândirii sau, după caz, al dării în folosință” va avea următorul cuprins: „1991”, coloana nr. 5 „Valoarea de inventar” va avea următorul cuprins: „107.844,36 lei” și coloana nr. 6 „Situția juridică actuală. Denumire act proprietate sau alte acte doveditoare” va avea următorul cuprins: „Hotărârea Consiliului Local nr. 38/26.08.1999 modificată și completată prin Hotărârea Consiliului Local nr. 25/25.07.2002”;

— la poziția nr. 79, coloana nr. 2 „Denumirea bunului” va avea următorul cuprins: „Intrarea Rozelor”, coloana nr. 3 „Elemente de identificare” va avea următorul cuprins: „L = 104,85 m, l = 8 m, S = 839 mp — asfalt”, coloana nr. 4 „Anul dobândirii sau, după caz, al dării în folosință” va avea următorul cuprins: „1991”, coloana nr. 5 „Valoarea de inventar” va avea următorul cuprins: „18.369,02 lei” și coloana nr. 6 „Situția juridică actuală. Denumire act proprietate sau alte acte doveditoare” va avea următorul cuprins: „Hotărârea Consiliului Local nr. 38/26.08.1999, modificată și completată prin Hotărârea Consiliului Local nr. 25/25.07.2002”;

— la poziția nr. 141, „DE 363”, coloana nr. 3 „Elemente de identificare” va avea următorul cuprins: „L = 871,83 m, l = 4 m, S = 3.487 mp — asfalt + pământ”, coloana nr. 4 „Anul dobândirii sau, după caz, al dării în folosință” va avea următorul cuprins: „2000”, coloana nr. 5 „Valoarea de inventar” va avea următorul cuprins: „76.372,48 lei” și coloana nr. 6 „Situția juridică actuală. Denumire act proprietate sau alte acte doveditoare” va avea următorul cuprins: „Hotărârea Consiliului Local nr. 90/23.12.2005”;

c) la secțiunea I „Bunuri imobile”, după poziția nr. 172 se introduc 18 noi poziții, pozițiile nr. 173—190, potrivit anexei care face parte integrantă din prezenta hotărâre.

2. La anexa nr. 39 „Inventarul bunurilor care aparțin domeniului public al orașului Voluntari” următoarele poziții se modifică după cum urmează:

— la poziția nr. 190, coloana 3 va avea următorul cuprins: „Lungime = 370,02 m; lățime = 6 m; suprafață totală = 2.220,12 mp; piatră; trotuar — lungime = 370,02 m; l = 2 m; suprafață totală = 740,04 mp; acostament; lungime = 370,02 m; lățime = 1 m; suprafață totală = 370,02 mp”, coloana 5 va avea următorul cuprins „682,241 lei”, iar coloana 6 va avea următorul cuprins „Ordonanța Guvernului nr. 43/1997, republicată, Legea nr. 213/1998 și Hotărârea Consiliului Local Voluntari nr. 174/2011”;

— la poziția nr. 192, coloana 3 va avea următorul cuprins: „Lungime = 300,23 m; lățime = 7 m; suprafață totală = 2.101,61 mp; piatră; trotuar — lungime = 300,23 m; l = 2,7 m; suprafață totală = 810,62 mp; acostament; lungime = 300,23 m; lățime = 1,63 m; suprafață totală = 489,38 mp, coloana 5 va avea următorul cuprins „145.171 lei”, iar coloana 6 va avea următorul cuprins „Ordonanța Guvernului nr. 43/1997, republicată, Legea nr. 213/1998 și Hotărârea Consiliului Local Voluntari nr. 174/2011”;

— la poziția nr. 196, coloana 3 va avea următorul cuprins: „Lungime = 330,61 m; lățime = 6 m; suprafață totală = 1.983,66 mp; piatră; trotuar — lungime = 330,61 m; l = 2 m; suprafață totală = 661,22 mp; acostament; lungime = 330,61 m; lățime = 1,15 m; suprafață totală = 380,20 mp”, coloana 5 va avea următorul cuprins „213.732 lei”, iar coloana 6 va avea următorul cuprins „Ordonanța Guvernului nr. 43/1997, republicată, Legea nr. 213/1998 și Hotărârea Consiliului Local Voluntari nr. 174/2011”;

— la poziția nr. 197, coloana 3 va avea următorul cuprins: „Lungime = 108,62 m; lățime = 6 m; suprafață totală = 651,72 mp; Pavaj din piatră de râu; trotuar — lungime = 108,62 m; l = 2 m; suprafață totală = 217,24 mp; acostament; lungime = 108,62 m; lățime = 1,15 m; suprafață totală = 108,62 mp”, coloana 5 va avea următorul cuprins „160.322 lei”, iar coloana 6 va avea următorul cuprins „Ordonanța Guvernului nr. 43/1997 republicată, Legea nr. 213/1998 și Hotărârea Consiliului Local Voluntari nr. 174/2011”;

— la poziția nr. 199, coloana 3 va avea următorul cuprins: „Lungime = 552,15 m; lățime = 6 m; suprafață totală = 3.312,9 mp; piatră; trotuar — lungime = 552,15 m; l = 4 m; suprafață totală = 2.208,6 mp”, coloana 5 va avea următorul cuprins „4.588.398 lei”, iar coloana 6 va avea următorul cuprins „Ordonanța Guvernului nr. 43/1997, republicată, Legea nr. 213/1998 și Hotărârea Consiliului Local Voluntari nr. 174/2011”;

— la poziția nr. 224, coloana 3 va avea următorul cuprins: „Lungime = 415,08 m; lățime = 6 m; suprafață totală = 2.490,48 mp; piatră; trotuar — lungime = 415,08 m; l = 2,5 m; suprafață totală = 1.037,7 mp, coloana 5 va avea următorul cuprins „401.124 lei”, iar coloana 6 va avea următorul cuprins „Ordonanța Guvernului nr. 43/1997, republicată, Legea nr. 213/1998 și Hotărârea Consiliului Local Voluntari nr. 174/2011”;

— la poziția nr. 251, coloana 3 va avea următorul cuprins: „Lungime = 189,15 m; lățime = 6 m; suprafață totală = 1.134,9 mp; piatră; trotuar — lungime = 189,15 m; l = 2 m; suprafață totală = 378,3 mp; acostament; lungime = 189,15 m; lățime = 1 m; suprafață totală = 189,15 mp, coloana 5 va avea următorul cuprins „210.304 lei”, iar coloana 6 va avea următorul cuprins „Ordonanța Guvernului nr. 43/1997, republicată, Legea nr. 213/1998 și Hotărârea Consiliului Local Voluntari nr. 174/2011”;

— la poziția nr. 256, coloana 3 va avea următorul cuprins: „Lungime = 121,73 m; lățime = 5,5 m; suprafață totală = 669,52 mp; piatră; trotuar — lungime = 121,73 m; l = 2 m; suprafață totală = 243,46 mp; acostament; lungime = 121,73 m; lățime = 1 m; suprafață totală = 121,73 mp, coloana 5 va avea următorul cuprins „130.168 lei”, iar coloana 6 va avea următorul cuprins „Ordonanța Guvernului nr. 43/1997, republicată, Legea nr. 213/1998 și Hotărârea Consiliului Local Voluntari nr. 174/2011”;

— la poziția nr. 318, coloana 3 va avea următorul cuprins: „Lungime = 701,85 m; lățime = 6 m; suprafață totală = 4.211,1 mp; piatră; trotuar — lungime = 701,85 m; l = 2 m; suprafață totală = 1.403,7 mp; acostament; lungime = 701,85 m; lățime = 2,05 m; suprafață totală = 1.438,79 mp”, coloana 5 va avea următorul cuprins „1.009.321 lei”, iar coloana 6 va avea următorul cuprins „Ordonanța Guvernului nr. 43/1997, republicată, Legea nr. 213/1998 și Hotărârea Consiliului Local Voluntari nr. 174/2011”;

— la poziția nr. 342, coloana 3 va avea următorul cuprins: „Lungime = 276,66 m; lățime = 5 m; suprafață totală = 1.383,3 mp; piatră; trotuar — lungime = 276,66 m; l = 2 m; suprafață totală = 553,32 mp”, coloana 5 va avea următorul cuprins „1.115.710 lei”, iar coloana 6 va avea următorul cuprins „Ordonanța Guvernului nr. 43/1997, republicată, Legea nr. 213/1998 și Hotărârea Consiliului Local Voluntari nr. 174/2011”.

PRIM-MINISTRU
MIHAI-RĂZVAN UNGUREANU

Contrasemnează:
Ministrul administrației și internelor,
Gabriel Berca

București, 11 aprilie 2012.
Nr. 305.

ANEXĂ

Completări la Inventarul bunurilor care aparțin domeniului public al orașului Bragadiru

SECȚIUNEA 1
Bunuri imobile

Nr. crt.	Codul de clasificare	Denumirea bunului	Elementele de identificare				Anul dobândirii sau, după caz, al dării în folosință	Valoarea de inventar (lei)	Situația juridică actuală Denumire act proprietate sau alte acte doveditoare
			Lungime (m)	Lățime (m)	Suprafață (mp)	Stare drum			
0	1	2	3				4	5	6
173	1.3.7.1.	Strada Păunilor	238,13	7	1.667	Parțial pietruit	2003	36.504,56	Domeniul public al orașului Bragadiru, potrivit Hotărârii Consiliului Local nr. 8/2012
174	1.3.7.1.	Strada Salciei	815,16	7	5.706	Asfalt+pământ	2003	124.964,18	Domeniul public al orașului Bragadiru, potrivit Hotărârii Consiliului Local nr. 8/2012
175	1.3.7.1.	Strada Obaie	881,06	4	3.524	Asfalt	2000	77.180,42	Domeniul public al orașului Bragadiru, potrivit Hotărârii Consiliului Local nr. 8/2012
176	1.3.7.1.	Strada Orezăriei	333,24	4	1.333	Parțial pietruit	2000	29.192,17	Domeniul public al orașului Bragadiru, potrivit Hotărârii Consiliului Local nr. 8/2012
177	1.3.7.1.	Strada Codrului	523,78	9,82	5.144	Pământ	2005	112.643,08	Domeniul public al orașului Bragadiru, potrivit Hotărârii Consiliului Local nr. 8/2012
178	1.3.7.1.	Strada Epigonilor	243,32	10,13	2.465	Parțial pietruit	2005	53.979,81	Domeniul public al orașului Bragadiru, potrivit Hotărârii Consiliului Local nr. 8/2012
179	1.3.7.1.	Strada Odei	220,13	6	1.321	Pământ	2005	28.924,95	Domeniul public al orașului Bragadiru, potrivit Hotărârii Consiliului Local nr. 8/2012
180	1.3.7.1.	Strada Dorului	205,26	8,6	1.765	Pământ	2005	38.659,23	Domeniul public al orașului Bragadiru, potrivit Hotărârii Consiliului Local nr. 8/2012

0	1	2	3				4	5	6
181	1.3.7.1.	Strada Lacului	234,04	8,04	1.882	Pământ	2005	41.208,30	Domeniul public al oraşului Bragadiru, potrivit Hotărârii Consiliului Local nr. 8/2012
182	1.3.7.1.	Strada Sarmis	225,80	6	1.355	Parţial pietruit	2005	29.669,59	Domeniul public al oraşului Bragadiru, potrivit Hotărârii Consiliului Local nr. 8/2012
183	1.3.7.1.	Strada Luceafărului	375,30	7,62	2.860	Pământ	2005	62.629,98	Domeniul public al oraşului Bragadiru, potrivit Hotărârii Consiliului Local nr. 8/2012
184	1.3.7.1.	Strada Revederii	166,68	12,93	2.155	Pământ	2005	47.199,41	Domeniul public al oraşului Bragadiru, potrivit Hotărârii Consiliului Local nr. 8/2012
185	1.3.7.1.	Strada Curcubeului	1.376,09	4	5.504	Pământ	2005	120.545,75	Domeniul public al oraşului Bragadiru potrivit Hotărârii Consiliului Local nr. 8/2012
186	1.3.7.1.	Aleea Orhideelor	112,91	6	677	Parţial pietruit	2005	14.836,51	Domeniul public al oraşului Bragadiru, potrivit Hotărârii Consiliului Local nr. 8/2012
187	1.3.7.1.	Strada Lăcrămioarelor	391,46	4	1.566	Parţial pietruit	2005	34.291,90	Domeniul public al oraşului Bragadiru, potrivit Hotărârii Consiliului Local nr. 8/2012
188	1.3.7.1.	Strada Busuiocului	431,39	4	1.726	Parţial pietruit	2005	37.789,33	Domeniul public al oraşului Bragadiru, potrivit Hotărârii Consiliului Local nr. 8/2012
189	1.3.7.1.	Strada Băniei	29,14	6	175	Pământ	2007	3.828,47	Domeniul public al oraşului Bragadiru, potrivit Hotărârii Consiliului Local nr. 8/2012
190	1.3.7.1.	Intrarea Mărăşti	64,33	9	579	Parţial pietruit	2007	12.679,25	Domeniul public al oraşului Bragadiru, potrivit Hotărârii Consiliului Local nr. 8/2012

GUVERNUL ROMÂNIEI

HOTĂRÂRE
privind aprobarea stemelor oraşelor Ineu şi Lipova,
judeţul Arad

În temeiul art. 108 din Constituţia României, republicată, şi al art. 10 alin. 2 din Legea nr. 102/1992 privind stema ţării şi sigiliul statului,

Guvernul României adoptă prezenta hotărâre.

Articol unic. — (1) Se aprobă stemele oraşelor Ineu şi Lipova, judeţul Arad, prevăzute în anexele nr. 1.1 şi 1.2.

(2) Descrierea şi semnificaţiile elementelor însumate ale stemelor sunt prevăzute în anexele nr. 2.1 şi 2.2.


(3) Anexele nr. 1.1, 1.2, 2.1 şi 2.2 fac parte integrantă din prezenta hotărâre.

PRIM-MINISTRU
MIHAI-RĂZVAN UNGUREANU

Contrasemnează:
 Ministrul administraţiei şi internelor,
Gabriel Berca

ANEXA Nr. 1.1*)ANEXA Nr. 2.1**STEMA**

oraşului Ineu, judeţul Arad

**DESCRIEREA ŞI SEMNIFICAŢIILE
elementelor însumate ale stemei oraşului Ineu,
judeţul Arad****Descrierea stemei**

Potrivit anexei nr. 1.1, stema oraşului Ineu se compune dintr-un scut triunghiular cu marginile rotunjite, tăiat de o fascie undată, de aur, partea superioară fiind despicată.

În partea superioară, în dreapta, în câmp roşu, se află o poartă de cetate de argint cu creneluri, zidită negru, având în poarta deschisă o cruce de aur asuprind o semilună de argint.

În partea superioară, în stânga, în câmp albastru, se află un butuc de viţă-de-vie, cu 2 struguri, prins pe un arac, de aur.

În vârful scutului, în câmp roşu, se află un izvor de apă minerală care iese dintr-o construcţie de argint, zidită negru, având forma unei sticle.

Scutul este timbrat de o coroană murală de argint cu 3 turnuri crenelate.

Semnificaţiile elementelor însumate

Poarta de cetate simbolizează cetatea localităţii.

Crucea şi semiluna semnifică luptele de apărare duse împotriva otomanilor.


Viţa-de-vie reprezintă ocupaţia de bază a locuitorilor, viticultura.

Construcţia zidită în formă de sticlă reprezintă izvorul de apă minerală de la Mocrea, care se află în apropierea localităţii.

Coroana murală cu 3 turnuri crenelate semnifică faptul că localitatea are rangul de oraş.

ANEXA Nr. 1.2*)ANEXA Nr. 2.2**STEMA**

oraşului Lipova, judeţul Arad

**DESCRIEREA ŞI SEMNIFICAŢIILE
elementelor însumate ale stemei oraşului Lipova,
judeţul Arad****Descrierea stemei**

Potrivit anexei nr. 1.2, stema oraşului Lipova se compune dintr-un scut triunghiular cu marginile rotunjite, partajat în furcă răsturnată.

În partea superioară, în dreapta, în câmp roşu, se află o cetate de argint, crenelată, zidită negru, cu două turnuri, 3 ferestre negre şi o poartă, cu grilajul de argint semiridicat. Deasupra cetăţii se află o cruce treflată şi o cârjă episcopală, încrucişate, de aur.

În partea superioară, în stânga, în câmp albastru, se află o fântână de apă minerală, de argint, cu două jeturi, care ţâşnesc în afară, despărţite de o coloană de bule de gaze, toate de argint.

În vârful scutului, în câmp auriu, se află o corabie neagră cu catarg, având în vârf un fanion albastru, plutind pe apa de culoare albastră.

Scutul este timbrat de o coroană murală de argint cu 3 turnuri crenelate.

Semnificaţiile elementelor însumate

Cetatea evocă cetatea medievală a Lipovei, iar crucea şi cârja reprezintă vechea reşedinţă episcopală.

Fântâna semnifică izvoarele de ape minerale din zonă.

Corabia aminteşte de transporturile pe râul Mureş în Evul Mediu şi de comerţul cu sare, Lipova fiind un important port şi o vamă pentru acest produs.

Coroana murală cu 3 turnuri crenelate semnifică faptul că localitatea are rangul de oraş.

*) Anexele nr. 1.1 şi 1.2 sunt reproduse în facsimil.

GUVERNUL ROMÂNIEI

HOTĂRÂRE

privind aprobarea stemei comunei Șimand, județul Arad

În temeiul art. 108 din Constituția României, republicată, și al art. 10 alin. 2 din Legea nr. 102/1992 privind stema țării și sigiliul statului,

Guvernul României adoptă prezenta hotărâre.

Articol unic. — (1) Se aprobă stema comunei Șimand, județul Arad, prevăzută în anexa nr. 1.

(2) Descrierea și semnificațiile elementelor însumate ale stemei sunt prevăzute în anexa nr. 2.

(3) Anexele nr. 1 și 2 fac parte integrantă din prezenta hotărâre.

PRIM-MINISTRU

MIHAI-RĂZVAN UNGUREANU

Contrasemnează:

Ministrul administrației și internelor,

Gabriel Berca

București, 18 aprilie 2012.


Nr. 337.

ANEXA Nr. 1*)

ANEXA Nr. 2

STEMA

comunei Șimand, județul Arad



DESCRIEREA ȘI SEMNIFICAȚIILE
elementelor însumate ale stemei comunei Șimand,
județul Arad

Descrierea stemei

Potrivit anexei nr. 1, stema comunei Șimand se compune dintr-un scut triunghiular cu marginile rotunjite, despicat, cu partea din dreapta tăiată.

În partea superioară, în partea dreaptă, în câmp albastru, se află un colan dacic de argint.

În partea stângă, în câmp roșu, se află două spice de grâu de aur, încrucișate.

În vârful scutului, în partea dreaptă, în câmp auriu, se află două brăzdare de plug negre, așezate în pal.

Scutul este timbrat de o coroană murală de argint cu un turn crenelat.

Semnificațiile elementelor însumate

Colanul simbolizează descoperirile arheologice din zonă.

Brăzdarele de plug și spicele de grâu semnifică una dintre principalele ocupații ale locuitorilor din zonă, agricultura.

Coroana murală cu un turn crenelat semnifică faptul că localitatea are rangul de comună.

*) Anexa nr. 1 este reprodusă în facsimil.

GUVERNUL ROMÂNIEI

HOTĂRÂRE

**privind declanșarea procedurilor de expropriere a imobilelor proprietate privată
care constituie coridorul de expropriere al lucrării de utilitate publică
„Drum de centură în municipiul Oradea, etapa a II-a”, județul Bihor**

Având în vedere dispozițiile Hotărârii Guvernului nr. 607/2007 privind aprobarea indicatorilor tehnico-economici pentru obiectivul de investiții „Drum de centură în municipiul Oradea, etapa a II-a”, județul Bihor, cu modificările ulterioare, în temeiul art. 108 din Constituția României, republicată, și al art. 5 alin. (1) din Legea nr. 255/2010 privind exproprierea pentru cauză de utilitate publică, necesară realizării unor obiective de interes național, județean și local, cu modificările și completările ulterioare,

Guvernul României adoptă prezenta hotărâre.

Art. 1. — Se aprobă amplasamentul lucrării de utilitate publică „Drum de centură în municipiul Oradea, etapa a II-a”, județul Bihor, potrivit hărții topografice prevăzute în anexa nr. 1*).

Art. 2. — (1) Se aprobă declanșarea procedurilor de expropriere a imobilelor proprietate privată care constituie coridorul de expropriere al lucrării de utilitate publică „Drum de centură în municipiul Oradea, etapa a II-a”, județul Bihor, expropriator fiind statul român, reprezentat de Ministerul Transporturilor și Infrastructurii, prin Compania Națională de Autostrăzi și Drumuri Naționale din România — S.A.

(2) Lista cuprinzând imobilele supuse exproprierii potrivit alin. (1), situate pe raza municipiului Oradea din județul Bihor, proprietarii sau deținătorii acestora, precum și sumele individuale aferente despăgubirilor este prevăzută în anexa nr. 2.

Art. 3. — Sumele individuale estimate de către expropriator, aferente despăgubirilor pentru imobilele proprietate privată care constituie coridorul de expropriere al lucrării de utilitate publică prevăzute la art. 1, situate pe raza municipiului Oradea din

județul Bihor, sunt în cuantum total de 2.698 mii lei și sunt alocate de la bugetul de stat, prin bugetul Ministerului Transporturilor și Infrastructurii, în limita prevederilor anuale aprobate prin Legea bugetului de stat pe anul 2012 nr. 293/2011, la capitolul 84.01 „Transporturi”, titlul „Alte transferuri”, poziția „Investiții ale agenților economici cu capital de stat”.

Art. 4. — Sumele individuale prevăzute la art. 3 se virează de către Ministerul Transporturilor și Infrastructurii, în termen de cel mult 30 de zile de la data solicitării acestora, într-un cont bancar deschis pe numele Companiei Naționale de Autostrăzi și Drumuri Naționale din România — S.A. pentru lucrarea prevăzută la art. 1, în vederea efectuării despăgubirilor în cadrul procedurilor de expropriere, în condițiile legii.

Art. 5. — Planul cu amplasamentul lucrării se aduce la cunoștința publică prin afișarea la sediile consiliilor locale implicate și, respectiv, prin afișare pe pagina proprie de internet a expropriatorului.

Art. 6. — Anexele nr. 1 și 2 fac parte integrantă din prezenta hotărâre.

PRIM-MINISTRU
MIHAI-RĂZVAN UNGUREANU

Contrasemnează:
Ministrul transporturilor și infrastructurii,
Alexandru Nazare
Ministrul finanțelor publice,
Bogdan Alexandru Drăgoi

București, 18 aprilie 2012.
Nr. 348.

*) Anexa nr. 1 se comunică persoanelor fizice și juridice interesate, la solicitarea acestora, de către Compania Națională de Autostrăzi și Drumuri Naționale din România — S.A., care este depozitarul acesteia, imposibilitatea publicării în Monitorul Oficial al României, Partea I, a hărții topografice fiind determinată de impedimente de natură tehnico-redacțională.

LISTA

cuprinzând imobilele proprietate privată care constituie coridorul de expropriere al lucrării de utilitate publică „Drum de centură în municipiul Oradea, etapa a II-a”, județul Bihor, situate pe raza municipiului Oradea din județul Bihor, proprietarii sau deținătorii acestora, precum și sumele individuale aferente despăgubirilor

Nr. crt.	Județul	Unitatea administrativ-teritorială	Numele și prenumele proprietarului/deținătorului imobilului	Categoria de folosință	Număr cadastral	Număr topografic	Număr carte funciară	Suprafața totală (mp)	Suprafața expropriată (mp)	Valoarea despăgubirii pentru teren conform Legii nr. 255/2010 (lei)
1	2	3	4	5	6	7	8	9	10	11
1	Bihor	Oradea	Compania Națională de Căi Ferate — S.A. București	Curți construcții	3942		160896	2210	63	9.450,00
2	Bihor	Oradea	Compania Națională de Căi Ferate — S.A. București	Arabil		5192	19		728	109.200,00
3	Bihor	Oradea	Iosif Olah, Elisabeta Gal	Arabil		5120/18	11337	414	414	62.100,00
4	Bihor	Oradea	S.C. Rompetrol Downstream — S.R.L.	Curți construcții	8961		163193	1790	2	300,00
5	Bihor	Oradea	Corneru Aurelian, Corneru Cristina Aurica, Letea Adrian	Arabil	18086		18086	486	6	900,00
6	Bihor	Oradea	S.C. Galassini Group — S.R.L.	Curți construcții	16848		86618	7975	7	1.050,00
7	Bihor	Oradea	Buzaș Sebastian, Buzaș Ioana	Arabil	3022		11201 NDF	500	38	5.700,00
8	Bihor	Oradea	Crișan Aurel, Crișan Ana	Arabil	3054		166236	500	56	8.400,00
9	Bihor	Oradea	Tunduc Adrian, Tunduc Diana	Arabil	15929		161165	1000	135	20.250,00
10	Bihor	Oradea	Nicolae Gabriel-Mircea	Curți construcții	155896		155896	1273	42	6.300,00
11	Bihor	Oradea	S.C. Nicoleta Impex — S.R.L. Oradea	Arabil	4772/2		150911	3395	110	16.500,00
12	Bihor	Oradea	S.C. Alien Concept — S.R.L.	Arabil	158051		158051	175	175	7.000,00
13	Bihor	Oradea	Nagy Emilia, Iakab Iuliana-Ileana, Orban Irina	Arabil		1556/9	10146	2226	315	12.600,00
14	Bihor	Oradea	S.C. Mic Mobilier Trans — S.R.L.	Arabil		1556/25	10427	1086	97	3.880,00
15	Bihor	Oradea	Vlad Daniel	Curți construcții	160569		160569	1086	155	6.200,00
16	Bihor	Oradea	S.C. Deme Macarale — S.R.L.	Arabil	13630		168038	11478	543	21.720,00
17	Bihor	Oradea	Varga Arpad, Varga Susana	Arabil	2879		150772	1525	251	10.040,00
18	Bihor	Oradea	S.C. Arpis — S.R.L.	Curți construcții	2878		167163	2370	418	16.720,00
19	Bihor	Oradea	Varga Arpad, Varga Susana Elena	Arabil	150836		150836	10055	85	3.400,00
20	Bihor	Oradea	Petricaș Ionuț Cătălin	Arabil	13189		157955	650	35	1.400,00
21	Bihor	Oradea	S.C. Real Hipermarket România — S.R.L.	Arabil	13197		155947	20948	3	120,00
22	Bihor	Oradea	S.C. Tony Construct Imobiliare — S.R.L.	Curți construcții	19633		150763	3965	179	7.160,00
23	Bihor	Oradea	Szasz Iosif	Curți construcții		7792/1	79136	1380	733	29.320,00
24	Bihor	Oradea	Fazekas Ioan	Curți construcții		7792/2	79137	1672	611	24.440,00
25	Bihor	Oradea	Gal Aurel, Gal Mărioara	Arabil		7793/6	154587	12916	26	1.040,00

1	2	3	4	5	6	7	8	9	10	11
26	Bihor	Oradea	Matecaș Floare	Arabil		7800/1	106602	3747	354	14.160,00
27	Bihor	Oradea	S.C. Salomgeo Therm Impex — S.R.L.	Arabil	8241		164599	4640	259	10.360,00
28	Bihor	Oradea	S.C. Salomgeo Therm Impex — S.R.L.	Curți construcții	8245		152534	5230	93	3.720,00
29	Bihor	Oradea	S.C. Salomgeo Them Impex — S.R.L.	Arabil	8243		164600	726	705	29.040,00
30	Bihor	Oradea	Sebestyen Iuliu, Bogdan Ana	Arabil		7800/3	167083	8857	914	36.560,00
31	Bihor	Oradea	Sebestyen Iuliu, Iuliana Kobzos	Arabil		7800/4	167036	11845	1029	30.870,00
32	Bihor	Oradea	Chiș Vasile, Șerb Florica	Arabil		7800/17	10607	4896	1025	30.750,00
33	Bihor	Oradea	Chiș Vasile, Chiș Florica, Bar Elisabeta	Arabil		7800/7	10608	9081	925	37.000,00
34	Bihor	Oradea	Buto Francisc	Arabil		7800/8	10609	5713	844	33.760,00
35	Bihor	Oradea	Hidroelectrică — S.A. București	Curți construcții	157139		157139	4183	39	1.560,00
36	Bihor	Oradea	Termoelectrică — S.A. București	Curți construcții	168776		168776	461571	86	3.440,00
37	Bihor	Oradea	Maghiar Ioan, Maghiar Florica	Arabil		7800/9	10610	6485	888	35.520,00
38	Bihor	Oradea	Achim Ana			7800/11	10606	994	994	39.760,00
39	Bihor	Oradea	Florian Daraban, Floarea Popa	Arabil		7801	10611	6775	1170	35.100,00
40	Bihor	Oradea	Man Alexandru, Maivrosi Ecaterina	Arabil		7802	10612	510	510	20.400,00
41	Bihor	Oradea	Termoelectrică — S.A. București	Curți construcții	16056		163404	2790	2788	83.700,00
42	Bihor	Oradea	Costa Ioan, Costa Dumitru, Costa Maria Valeria	Arabil		7982/7	5445	60	10	2.400,00
43	Bihor	Oradea	Hegyesi Zsigmond, Kiss Kalman, Kiss Luiza	Arabil		7983/9	2837	132	73	5.280,00
44	Bihor	Oradea	Maria Țoneff	Arabil		7983/2	5570	414	86	3.440,00
45	Bihor	Oradea	Maria Țoneff	Arabil		7986/23	5570	15678	5853	175.590,00
46	Bihor	Oradea	Szlafhay Ferenc, Szlafkay Erszebet, Szlafkay Istvan, Szlafkay Josef, Szlafkay Katalin	Arabil		8021/1	2554	1902	44	1.760,00
47	Bihor	Oradea	Sandor Gyula	Arabil		8020	5164	471	319	18.840,00
48	Bihor	Oradea	Partener Integra — S.R.L.	Arabil	20238		153366	1533	3	120,00
49	Bihor	Oradea	Moș Elena, Moș Alexandru	Arabil	4971		8330 NDF	9794	467	18.680,00
50	Bihor	Oradea	S.C. Italroman Impex — S.R.L.	Curți construcții	2749		153809	18759	142	5.680,00

1	2	3	4	5	6	7	8	9	10	11
51	Bihor	Oradea	Parohia Romano-Catolică	Arabil		386/2	16	7628	3825	114.750,00
52	Bihor	Oradea	Bogdan Petru	Arabil	168627		168627	14000	2	80,00
53	Bihor	Oradea	Maghiar Marius Adrian, Maghiar Carmen, Maghiar Teodor Traian, Maghiar Nina	Arabil		489/7	168749	39900	1160	46.400,00
54	Bihor	Oradea	Ridi Istvan, Ridi Gyorgy, Ridi Margit, Ridi Ștefan, Ridi Margareta	Arabil		476	4	10922	4400	132.000,00
55	Bihor	Oradea	Ridi Ida Maria Sieglinde	Arabil		477/8	10919	420	225	16.800,00
56	Bihor	Oradea	Ridi Ida Maria Sieglinde	Arabil		546/6	10919	462	86	3.440,00
57	Bihor	Oradea	Ridi Ida Maria Sieglinde	Arabil		504/11	10919	2866	63	2.520,00
58	Bihor	Oradea	Berindea Ciprian Catalin	Arabil	7870		85165	9991	7190	215.700,00
59	Bihor	Oradea	Margaretei Paul Mandi	Arabil		509/8	315	24551	3721	111.630,00
60	Bihor	Oradea	Ridi Elisabeta	Arabil	509/12		920	2426	1656	49.680,00
61	Bihor	Oradea	Ridi Jozsef	Arabil		510/16	10042	1461	1461	43.830,00
62	Bihor	Oradea	Yeger Katalin, Yeger Amalia	Arabil		511/3	866	1832	1583	47.490,00
63	Bihor	Oradea	Elisabeta Fernbach	Arabil		513/6	10002	3332	1670	50.100,00
64	Bihor	Oradea	Maier Lidia	Arabil	164252		164252	2000	43	1.720,00
65	Bihor	Oradea	Dragoi Ana, Dragoi Niculai	Arabil	164192		164192	2170	159	6.360,00
66	Bihor	Oradea	Nagy Ida, Nagy Csaba Sandor	Arabil	164368		164368	1706	341	13.640,00
67	Bihor	Oradea	Ridi Ștefan, Ridi Gheorghe, Ridi Margareta	Arabil		514/4	9849	2910	1820	54.600,00
68	Bihor	Oradea	Margaretei Paul Mandi, David Ileana, Pop Liviu, Paul Florian, Pop Aneta, Pop Vasile	Arabil		515/14	9848	2728	1132	33.960,00
69	Bihor	Oradea	Margaretei Paul Mandi	Arabil		516	315	676	63	2.520,00
70	Bihor	Oradea	Asociațiunea Adona Barlangii	Pășune		519	2	5094	864	34.560,00
71	Bihor	Oradea	Asociațiunea Adona Barlangii	Pășune		549	2	5094	183	7.320,00
72	Bihor	Oradea	Asociațiunea Adona Barlangii	Pășune		520	2	2968	729	29.160,00
73	Bihor	Oradea*	Costa Cristina Bue, Costa Ioan, La dispoziția Comisiei locale de aplicare a Legii nr. 18/1991 Oradea	Arabil		8485/10	71877	2140	736	29.440,00
74	Bihor	Oradea	Rapcea Mihail, Bordas Sandane Krajsi Erzsebe	Arabil		8482/1	3687	4492	874	34.960,00
75	Bihor	Oradea	Juhanei Cantor	Livadă		8481/2	6045	6224	1269	38.070,00

1	2	3	4	5	6	7	8	9	10	11
76	Bihor	Oradea	Blaga Maria Monica	Arabil		8478/13	69017	12296	10	400,00
77	Bihor	Oradea	S.C. B&b System — S.R.L., Marcus Ovidiu Liviu, Marcuș Rodica-Adriana	Arabil		8478/11	69018	981	427	17.080,00
78	Bihor	Oradea	Bran Dimitrie, Clepe Liana Rozalia, Roatiș Mirela Alina, Moca Viorica, Moca Viorel, Bran Daniel-Iosif, municipiul Oradea	Curți construcții		8475/1	13825	1798	177	7.080,00
79	Bihor	Oradea	Szilagyi Mihai, Szabo Iuliana	Arabil		8474	3522	4130	2312	69.360,00
80	Bihor	Oradea*	Ionaș Mihai Vasile, Ionaș Mircea Alexandru, Petrișor Mariana, teren la dispoziția Comisiei locale de aplicare a Legii nr. 18/1991			8467	68404	3903	10	400,00
81	Bihor	Oradea	Verdes Ioan, Verdes Viorica	Arabil	3450		162646	3280	16	640,00
82	Bihor	Oradea	Rozalia Fodor-Florica	Arabil		8530	5218	1374	1170	35.100,00
83	Bihor	Oradea	Ștefan Molnar	Arabil		8532/1	7149	3526	1736	52.080,00
84	Bihor	Oradea	Nasi Borbala, Nanasi Erzsebet, Halasz Carol, Maltacs Irina, Nanasi Carol, Duma Lup	Arabil		8533/3	13709	2670	1864	55.920,00
85	Bihor	Oradea	Pascu Ioan, Pascu Madalina Liliana	Arabil		8534/2	5020	2555	1795	53.850,00
86	Bihor	Oradea	Irinei Carmen	Arabil		8535/1	8749	3299	1500	45.000,00
87	Bihor	Oradea	Tise Gheorghe Mircea	Arabil	7915		5729/A	4344	463	18.520,00
88	Bihor	Oradea	S.C. Jolck Imobiliare — S.R.L. Oradea	Arabil	2955		169171	9600	378	15.120,00
89	Bihor	Oradea	S.C. Jolck Imobiliare — S.R.L. Oradea	Arabil	5018		4443	5000	20	800,00
90	Bihor	Oradea	S.C. Jolck Imobiliare — S.R.L. Oradea	Arabil	5017		4442	5000	3	120,00
91	Bihor	Oradea	S.C. Jolck Imobiliare — S.R.L. Oradea	Arabil	4668		4700	8632	1013	30.390,00
92	Bihor	Oradea	S.C. Bella International — S.R.L.	Arabil	156000		156000	400	65	2.600,00
93	Bihor	Oradea	S.C. Bella International — S.R.L.	Arabil	155999		155999	400	3	120,00
94	Bihor	Oradea	S.C. Școala Auto — S.A. Oradea	Curți construcții	19062		158514	9744	7	280,00
95	Bihor	Oradea	Sotiut Sanda Emilia, Sotiut Alexandru Adrian	Arabil	156008		156008	25	17	1.000,00
96	Bihor	Oradea	S.C. Tony Construct Imobiliare — S.R.L.	Arabil	162488		162488	83081	159	6.360,00
97	Bihor	Oradea	Compania de Căi Ferate — S.A. Oradea—Beiuș—Vașcău	Șanț		8011	3054	18336	1689	50.670,00
98	Bihor	Oradea	Mihail Laszlo, Maria Rozalyi	Arabil		5121/1	5975	342	161	51.300,00
Total									75097	2.697.600,00

* Deținător până la soluționarea cererilor conform legislației în vigoare.

GUVERNUL ROMÂNIEI

HOTĂRÂRE

**privind modificarea anexei la Hotărârea Guvernului nr. 720/2008
pentru aprobarea Listei cuprinzând denumirile comune internaționale corespunzătoare
medicamentelor de care beneficiază asigurații, cu sau fără contribuție personală,
pe bază de prescripție medicală, în sistemul de asigurări sociale de sănătate**

În temeiul art. 108 din Constituția României, republicată,

Guvernul României adoptă prezenta hotărâre.

Articol unic. — Anexa la Hotărârea Guvernului nr. 720/2008 pentru aprobarea Listei cuprinzând denumirile comune internaționale corespunzătoare medicamentelor de care beneficiază asigurații, cu sau fără contribuție personală, pe bază de prescripție medicală, în sistemul de asigurări sociale de sănătate, publicată în Monitorul Oficial al României, Partea I, nr. 523 din 10 iulie 2008, cu modificările și completările ulterioare, se modifică după cum urmează:

1. La sublista B „DCI-uri corespunzătoare medicamentelor de care beneficiază asigurații în tratamentul ambulatoriu în regim de compensare 50% din prețul de referință”, punctul 201 va avea următorul cuprins:

„201	Erdosteinum**	R05CB15”
------	---------------	----------

2. La sublista C „DCI-uri corespunzătoare medicamentelor de care beneficiază asigurații în regim de compensare 100%”, secțiunea C1 „DCI-uri corespunzătoare medicamentelor de care beneficiază asigurații în tratamentul ambulatoriu al unor grupe de boli în regim de compensare 100% din prețul de referință”, punctul G4 „Hepatite cronice de etiologie virală B, C și D”, pozițiile 1 și 2 se abrogă.

3. La sublista C, secțiunea C1, punctul G7 „Ciroza hepatică”, pozițiile 3 și 4 se abrogă.

4. La sublista C, secțiunea C2 „DCI-uri corespunzătoare medicamentelor de care beneficiază asigurații incluși în programele naționale de sănătate cu scop curativ în tratamentul

ambulatoriu și spitalicesc”, punctul P6.5 „Boli neurologice degenerative/inflamatorii (poliradiculonevrită primitivă, polineuropatie inflamatorie cronică demielinizantă, scleroză laterală amiotrofică) și miastenia gravis” va avea următorul cuprins:

„P6.5: Boli neurologice degenerative/inflamator-imune

P6.5.1 Tratamentul medicamentos al bolnavilor cu boli neurologice inflamator-imune		
1	Imunoglobulină normală pentru administrare intravasculară**	J06BA02
P6.5.2 Tratamentul medicamentos al bolnavilor cu boli neurologice degenerative — scleroză laterală amiotrofică		
2	Riluzolum**	N07XX02”

5. La sublista C, secțiunea C2, punctul P9 „Programul național de transplant de organe, țesuturi și celule de origine umană”, subpunctul P9.1 „Transplant medular”, pozițiile 6 și 7 se abrogă.

6. La sublista C, secțiunea C2, punctul P9, subpunctul P9.4 „Transplant renal, transplant combinat de rinichi și pancreas”, pozițiile 6 și 7 se abrogă.

7. La sublista C, secțiunea C2, punctul P9, subpunctul P9.7 „Tratamentul stării posttransplant în ambulatoriu al pacienților transplantați”, pozițiile 2, 3 și 4 se abrogă.

PRIM-MINISTRU
MIHAI-RĂZVAN UNGUREANU

Contrasemnează:
Ministrul sănătății,
Ritli Ladislau

Președintele Casei Naționale de Asigurări de Sănătate,
Nicolae-Lucian Duță

ABONAMENTE LA PUBLICAȚIILE OFICIALE PE SUPORT FIZIC
— Prețuri pentru anul 2012 —

Nr. crt.	Denumirea publicației	Număr de apariții anuale	Valoare (TVA 9% inclus) — lei		
			12 luni	3 luni	1 lună
1.	Monitorul Oficial, Partea I	900	1.200	330	120
2.	Monitorul Oficial, Partea I, limba maghiară	144	1.500		140
3.	Monitorul Oficial, Partea a II-a	200	2.250		200
4.	Monitorul Oficial, Partea a III-a	435	430		40
5.	Monitorul Oficial, Partea a IV-a	4.800	1.720		160
6.	Monitorul Oficial, Partea a VI-a	250	1.600		150
7.	Monitorul Oficial, Partea a VII-a	48	540		50
8.	Colecția Legislația României	4	450	120	
9.	Colecția Hotărâri ale Guvernului României	12	750		70

NOTĂ:

Monitorul Oficial, Partea I bis, se multiplică și se achiziționează pe bază de comandă.

ABONAMENTE LA PRODUSELE ÎN FORMAT ELECTRONIC
— Prețuri pentru anul 2012 —

Produs	Abonamentul FLEXIBIL (Monitorul Oficial, Partea I + alte 3 părți ale Monitorului Oficial, la alegere)									
	Lunar					Anual				
	Online/ Monopost	Rețea 5	Rețea 25	Rețea 100	Rețea 300	Online/ Monopost	Rețea 5	Rețea 25	Rețea 100	Rețea 300
AutenticMO	50	130	330	790	1.740	500	1.250	3.130	7.510	16.520
ExpertMO	100	250	630	1.510	3.320	1.000	2.500	6.250	15.000	33.000
Autentic+ExpertMO	130	330	830	1.990	4.380	1.300	3.250	8.130	19.510	42.920

Produs	Abonamentul COMPLET (Monitorul Oficial, Partea I + toate celelalte părți ale Monitorului Oficial)									
	Lunar					Anual				
	Online/ Monopost	Rețea 5	Rețea 25	Rețea 100	Rețea 300	Online/ Monopost	Rețea 5	Rețea 25	Rețea 100	Rețea 300
AutenticMO	60	150	380	910	2.000	600	1.500	3.750	9.000	19.800
ExpertMO	120	300	750	1.800	3.960	1.200	3.000	7.500	18.000	39.600
Autentic+ExpertMO	150	380	950	2.280	5.020	1.500	3.750	9.380	22.510	49.520

Colecția Monitorul Oficial în format electronic, oricare dintre părțile acestuia

50 lei/an

Prețurile sunt exprimate în lei și conțin TVA.

Mai multe informații puteți găsi pe site-ul www.expert-monitor.ro, unde puteți aplica online comanda.

EDITOR: PARLAMENTUL ROMÂNIEI — CAMERA DEPUTAȚILOR



„Monitorul Oficial” R.A., Str. Parcului nr. 65, sectorul 1, București; C.I.F. RO427282,
 IBAN: RO55RNCB0082006711100001 Banca Comercială Română — S.A. — Sucursala „Unirea” București
 și IBAN: RO12TREZ7005069XXX000531 Direcția de Trezorerie și Contabilitate Publică a Municipiului București
 (alocat numai persoanelor juridice bugetare)

Tel. 021.318.51.29/150, fax 021.318.51.15, e-mail: marketing@ramo.ro, internet: www.monitoruloficial.ro

Adresa pentru publicitate: Centrul pentru relații cu publicul, București, șos. Panduri nr. 1,
 bloc P33, parter, sectorul 5, tel. 021.401.00.70, fax 021.401.00.71 și 021.401.00.72

Tiparul: „Monitorul Oficial” R.A.



5 948368 596436